



Program  
Rozwoju  
Obszarów  
Wiejskich  
na lata 2007-2013

Załącznik Nr 1  
do Uchwały Nr XXVI/176/09  
Rady Gminy i Miasta Odolanów  
z dnia 25 maja 2009 r.

# PLAN

## ODNOWY MIEJSCOWOŚCI

## RACZYCE

### NA LATA

### 2007-2016

**Zaktualizowano maj 2009**



Projekt jest finansowany z Programu Rozwoju Obszarów Wiejskich  
2007-2013



**Zleceniodawca:**

Gmina i Miasto Odolanów  
ul. Rynek 1  
63-430 Odolanów  
tel. (0 62) 733 15 81  
fax (0 62) 733 38 92  
e-mail: sekretariat@odolanow.pl  
http: www.odolanow.pl

**Autor opracowania:**

Business Mobility International Spółka z o.o.  
al. 3-go Maja 11  
76-200 Słupsk  
tel. (0 59) 8 456 301-302  
fax.(0 59) 8 456 303  
e-mail: office@bm-intl.2com.pl  
http: www.bmintl.com

**Biuro regionalne:**

Business Mobility International Spółka z o.o.  
ul. Drowa 4E  
61 – 606 Poznań  
tel/fax (061) 825 78 60  
e-mail: office@bm-intl.2com.pl

## SPIS TREŚCI:

|   |    |
|---|----|
| WSTĘP .....   | 4  |
| 1. UCZESTNICY DEBATY STRATEGICZNEJ REPREZENTUJĄCY MIEJSCOWOŚĆ RACZYCE ..... | 5  |
| 2. METODOLOGIA.....   | 6  |
| 3. RAPORT O STANIE .....  | 8  |
| 3.1. MIEJSCOWOŚĆ RACZYCE.....   | 8  |
| 3.2. SYNTETYCZNA CHARAKTERYSTYKA MIEJSCOWOŚCI.....                          | 9  |
| 3.2.1. <i>Położenie</i> .....   | 9  |
| 3.2.2. <i>Miejscowość w statystyce</i> .....                                | 10 |
| 3.2.3. <i>Struktura użytkowania gruntów w Raczykach</i> .....               | 10 |
| 3.2.4. <i>Struktura wieku</i> .....   | 11 |
| 3.2.5. <i>Gospodarka</i> .....  | 12 |
| 3.2.6. <i>Rolnictwo</i> .....   | 13 |
| 3.2.7. <i>Bezrobocie</i> .....  | 14 |
| 3.2.8. <i>Oświata</i> .....   | 15 |
| 3.2.9. <i>Ochrona zdrowia</i> .....   | 16 |
| 3.2.10. <i>Kultura</i> .....  | 16 |
| 3.2.11. <i>Sport i wypoczynek</i> .....                                     | 17 |
| 3.2.12. <i>Infrastruktura techniczna i komunikacyjna</i> .....              | 17 |
| 3.2.12.1. <i>Transport i komunikacja</i> .....                              | 17 |
| 3.2.12.2. <i>Telekomunikacja</i> .....                                      | 18 |
| 3.2.12.3. <i>Zaopatrzenie w ciepło</i> .....                                | 18 |
| 3.2.12.4. <i>Zaopatrzenie w gaz</i> .....                                   | 18 |
| 3.2.12.5. <i>Zaopatrzenie w wodę</i> .....                                  | 18 |
| 3.2.12.6. <i>Kanalizacja</i> .....  | 19 |
| 3.2.13. <i>Gospodarka odpadami</i> .....                                    | 19 |
| 3.2.14. <i>Zasoby przyrodnicze, środowiskowe i stan środowiska</i> .....    | 19 |
| 3.2.15. <i>Zasoby kulturowe i historyczne</i> .....                         | 20 |
| 4. OBSZAR I CZAS REALIZACJI PLANU ODNOWY MIEJSCOWOŚCI RACZYCE .....         | 21 |
| 5. ANALIZA SWOT .....   | 22 |
| 6. OCENA SYTUACJI SPOŁECZNO-GOSPODARCZEJ MIEJSCOWOŚCI RACZYCE .....         | 27 |
| 7. MISJA.....   | 29 |
| 8. ANKIETY POGLĄDOWE .....  | 31 |
| 9. DIAGNOZA STANU.....  | 33 |
| 10. PRIORYTETY ROZWOJU SPOŁECZNO-GOSPODARCZEGO .....                        | 35 |
| 11. CELE I KIERUNKI DZIAŁANIA (INWESTYCJE).....                             | 36 |
| 11.1. <b>GOSPODARKA</b> .....   | 37 |
| 11.2. <b>INFRASTRUKTURA</b> .....   | 38 |
| 11.3. <b>SPOŁECZNOŚĆ</b> .....  | 39 |
| 12. WYBRANY WARIANT ROZWOJU MIEJSCOWOŚCI RACZYCE .....                      | 41 |
| 12.1. <b>KOMENTARZ DO WYBRANEGO WARIANTU</b> .....                          | 41 |
| 13. CELE STRATEGICZNE I CELE NIEZBĘDNE ORAZ KIERUNKI DZIAŁANIA .....        | 43 |
| 14. WIELOLETNI PLAN INWESTYCYJNY .....                                      | 45 |
| 15. OPIS ZADANIA PRIORYTETOWEGO .....                                       | 47 |
| 16. ZBIORCZE ZESTAWIENIE KOSZTÓW ZADANIA PRIORYTETOWEGO.....                | 49 |
| 17. HARMONOGRAM RZECZOWO-FINANSOWY ZADANIA PRIORYTETOWEGO.....              | 50 |
| 18. WDRAŻANIE PLANU ODNOWY MIEJSCOWOŚCI RACZYCE.....                        | 52 |
| 19. MONITOROWANIE PLANU ODNOWY MIEJSCOWOŚCI RACZYCE .....                   | 53 |
| 20. PUBLIC RELATIONS PLANU ODNOWY MIEJSCOWOŚCI RACZYCE .....                | 54 |
| 21. WYKAZ TABEL, RYSUNKÓW I WYKRSÓW .....                                   | 55 |

## WSTĘP

Podstawą rozwoju miejscowości Raczyce jest dokument pn. „Plan Odnowy Miejscowości Raczyce”, który określa misję, cele i kierunki działania wraz z zadaniami inwestycyjnymi na lata 2007 - 2016. Dokument ten poddany ocenie mieszkańców, a następnie uchwalony przez Zebranie Wiejskie zawiera również wariant rozwoju.

Plan Odnowy Miejscowości jest dokumentem o charakterze planowania strategicznego. Obowiązek opracowania planu wynika z wielu istniejących programów służących wspieraniu obszarów wiejskich i społeczności wiejskiej takich jak Program Rozwoju Obszarów Wiejskich na lata 2007-2013 i Regionalne Programy Operacyjne oparte na środkach Funduszy Strukturalnych Unii Europejskiej. Dotyczy to przede wszystkim inwestycji mających poprawić komfort życia lokalnym społecznościom.

Zapisy „Planu Odnowy Miejscowości Raczyce” są spójne z Narodową Strategią Spójności, Strategią Rozwoju Obszarów Wiejskich i Rolnictwa na lata 2007-2013, ze Strategią Rozwoju Województwa Wielkopolskiego do roku 2020, Studium Uwarunkowań i Kierunków Zagospodarowania Przestrzennego Gminy i Miasta Odolanów oraz Strategią Rozwoju Gminy i Miasta Odolanów na lata 2002 - 2012. Cele i działania zaproponowane w omawianym opracowaniu nawiązują do dokumentów strategicznych wyższego rzędu.

W dalszej części opracowania przedstawiono analizę SWOT, wybrano misję, cele i kierunki działania oraz Wieloletni Plan Inwestycyjny dla miejscowości Raczyce.

Dodatkowym czynnikiem mającym wpływ na ostateczny kształt dokumentu jest „Raport o Stanie Miejscowości Raczyce” zawierający podstawowe informacje o miejscowości na tle gminy. Raport został opracowany wg wcześniej przygotowanego schematu przy udziale pracowników Urzędu Gminy i Miasta Odolanów i mieszkańców miejscowości Raczyce.

# 1. UCZESTNICY DEBATY STRATEGICZNEJ REPREZENTUJĄCY MIEJSCOWOŚĆ RACZYCE

1. Szulc Marek
2. Opas Andrzej
3. Straus Urszula
4. Wala Andrzej
5. Ignaszewski Jerzy
6. Binek Stanisław
7. Janicki Marian
8. Lis Jerzy
9. Janicka Krystyna
10. Handkiewicz Anna
11. Morawska Gabriela
12. Namysł Maria
13. Szczepaniak Jan
14. Szubert Henryk
15. Czysta Anna
16. Marynowska Krystyna
17. Szulc Teresa
18. Lenard Stanisław
19. Marciniak Grzegorz
20. Kryjom Piotr
21. Felich Genowefa
22. Górny Adam
23. Mańka Henryk
24. Szczepaniak Jan
25. Siedlecki Stanisław
26. Żurawka Józef
27. Smoliński Stanisław
28. Drobnikowski Paweł
29. Kowalski Sławomir
30. Wojtkowski Ireneusz

## 2. METODOLOGIA

„Plan Odnowy Miejscowości Raczyce” opracowano przyjmując za podstawę wyniki debaty strategicznej organizowanej metodą aktywnego planowania strategicznego.

Przeprowadzono jedną debatę z udziałem liderów lokalnych, reprezentujących mieszkańców miejscowości Raczyce, Przewodniczącego Rady Sołeckiej, Burmistrza Gminy i Miasta Odolanów oraz pracowników Urzędu Gminy i Miasta Odolanów.

Sesja strategiczna odbyła się w dniu 25.06.2007 roku, a jej zadaniem było zidentyfikowanie celów i kierunków działania w poszczególnych przyjętych teoretycznie obszarach życia społeczno – gospodarczego oraz wyznaczenie wariantu rozwoju miejscowości.

Na podstawie wypracowanej **analizy SWOT**, która przedstawia **silne strony** (wewnętrzne) miejscowości, **słabe strony** (wewnętrzne), **szanse** (zewnętrzne) i **zagrożenia** (zewnętrzne) odpowiedziano na pytanie:

*Co należy zrobić, albo, jakie podjąć działania lub spowodować efekty tych działań, żeby zlikwidować słabe strony miejscowości i zniwelować zagrożenia?*

Na podstawie tak postawionego pytania przygotowano kilkanaście celów opierając się na wcześniej wybranych w wyniku dyskusji słabych stronach i zagrożeniach.

Podobnie pracowano przy budowaniu celów określonych na podstawie mocnych stron i szans. Kolejnym krokiem procesu konsultacji społecznej była hierarchizacja celów w poszczególnych obszarach życia społeczno - gospodarczego.

Przyjęto, że winny zostać wyróżnione trzy cele pierwszorzędne, bez których dana miejscowość nie może się rozwijać oraz, o ile to możliwe, trzy cele drugorzędne, które przyspieszają rozwój danego obszaru społeczno-gospodarczego.

W ten sposób wynikiem konsultacji po debacie strategicznej było wypracowanie kilkunastu celów w trzech obszarach: Infrastruktura, Społeczność, Gospodarka oraz określenie wybranego wariantu rozwoju.

Jednocześnie mieszkańcy zgłaszając inwestycje niezbędne do realizacji na terenie swojej miejscowości dokonali ich hierarchizacji poprzez dyskusję i anonimowe głosowanie.

Wynik głosowania miał bezpośredni wpływ na hierarchizację celów i kierunków (inwestycji) w poszczególnych obszarach rozwoju społeczno – gospodarczego.

Ponadto dla stworzenia lepszych podstaw do oceny sytuacji społeczno- gospodarczej w miejscowości Raczyce przeprowadzono ankietę, której celem była ocena komfortu życia mieszkańców w stosunku do innych podobnych miejscowości w gminie oraz ocena trendów w życiu społeczno – gospodarczym na przestrzeni ostatnich lat. Wyniki tej ankiety poprzedziły bezpośrednio analizę SWOT.

Jednocześnie mieszkańcy zgłaszając inwestycje niezbędne do realizacji na terenie swojej miejscowości dokonali ich hierarchizacji pod kątem ich niezbędności dla podniesienia poziomu życia mieszkańców Raczyce.

## 3. RAPORT O STANIE

### 3.1. *Miejscowość Raczyce*<sup>1</sup>

Do czasów współczesnych nie zachowały się żadne źródła pisane dotyczące najstarszych dziejów Raczyc, należy jedynie domniemywać, że są one podobne do historii wielu wsi wielkopolskich.

W okresie powojennym nastąpił dynamiczny rozwój miejscowości. Do najważniejszych wydarzeń w najnowszej historii Raczyc należy zaliczyć:

- elektryfikację miejscowości w 1957 r.,
- budowę Domu Strażaka w 1978 r.,
- gazyfikację wsi w 1979 r.,
- rozbudowę Świetlicy Wiejskiej w 1982 r.,
- telefonizację miejscowości w 1989 r.,
- rozbudowę Szkoły Podstawowej w latach 1996 – 2002,
- budowę kapliczki św. Floriana, patrona strażaków w 2004 r.

Miejscowość znana jest w okolicy z kultu św. Rocha, patrona chroniącego od zarazy. W dniu 18 sierpnia (rocznica śmierci św. Rocha) pod krzyżem w centrum Raczyc odbywa się święcenie bydła.

Raczyce są dużą wielkopolską wsią, położoną na Nizinie Wielkopolskiej, w odległości 2 km na zachód od Odolanowa przy drodze powiatowej Odolanów – Sulmierzyce. Przez Raczyce przepływa rzeka Barycz.

Na terenie Raczyc zlokalizowane jest gminne składowisko odpadów oraz gminna oczyszczalnia ścieków.

---

<sup>1</sup> Opracowano na podstawie informacji uzyskanych w Urzędzie Gminy i Miasta Odolanów



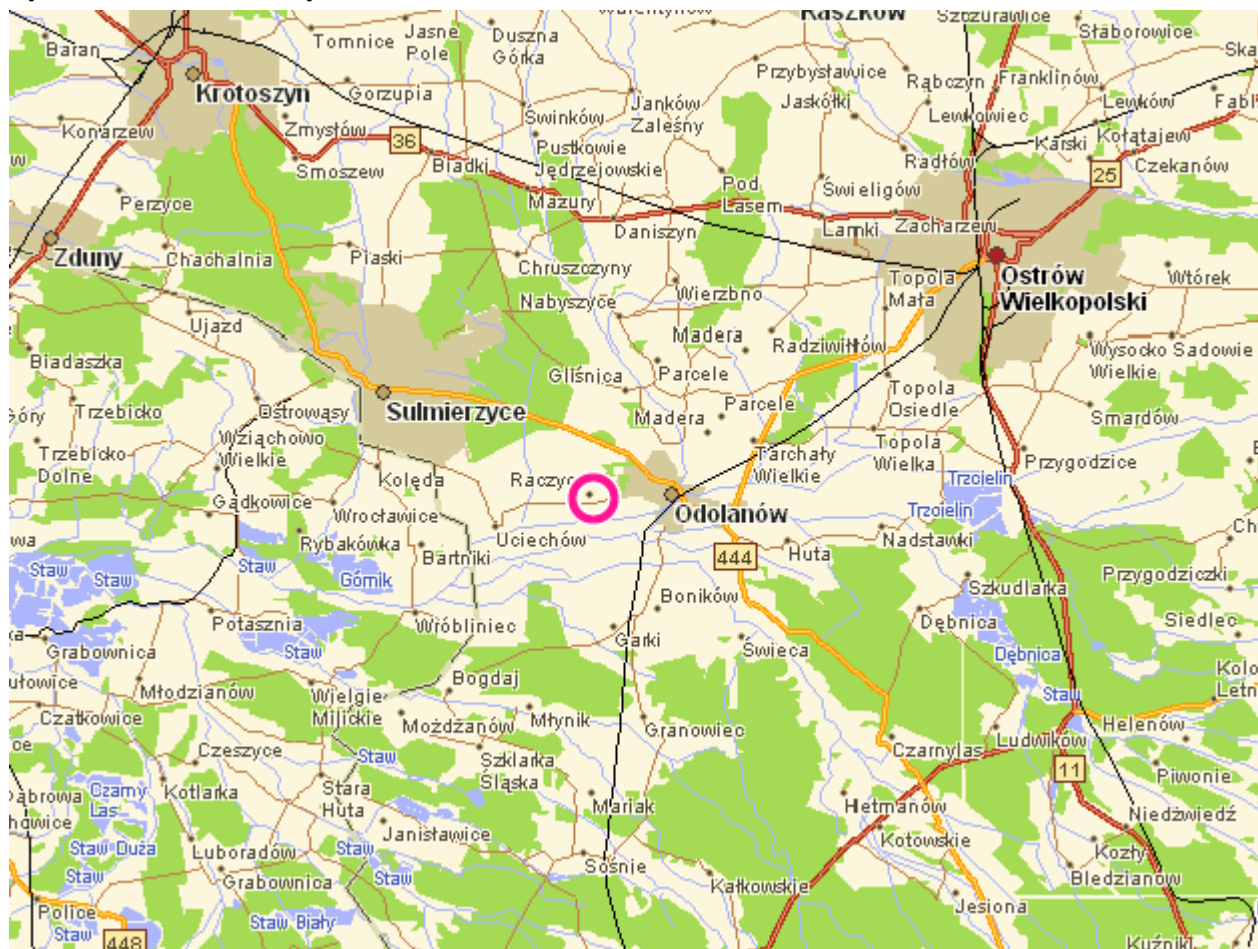
## 3.2. Syntetyczna charakterystyka miejscowości<sup>2</sup>

### 3.2.1. Położenie

Miejscowość Raczyce, pod względem geograficznym, położona jest na Nizinie Wielkopolskiej, u bram Wielkiej Doliny Głogowskiej zwanej również Kotliną Odolanowską w odległości ok. 17 km na południowy zachód od Ostrowa Wielkopolskiego oraz 2 km na zachód od Odolanowa.

Natomiast pod względem administracyjnym miejscowość położona jest w południowo - zachodniej części województwa wielkopolskiego, w powiecie ostrowskim, z przynależnością do gminy Odolanów. W latach 1975 – 1998 miejscowość administracyjnie należała do województwa kaliskiego.

Rysunek 1 Położenie Raczyce



Źródła: [www.mapa.szukacz.pl](http://www.mapa.szukacz.pl)

<sup>2</sup> Opracowano na podstawie informacji uzyskanych w Urzędzie Gminy i Miasta Odolanów oraz Strategii Rozwoju Gminy i Miasta Odolanów na lata 2002 - 2012

### 3.2.2. Miejscowość w statystyce

Tabela 1 Miejscowość w statystyce

| WYSZCZEGÓLNIENIE  | WARTOŚCI                             |
|---|--------------------------------------|
| Powierzchnia w ha   | <b>1163,1845</b>                     |
| Stan ludności ogółem, w tym:  | <b>1234</b>                          |
| kobiety   | <b>599</b>                           |
| mężczyźni   | <b>635</b>                           |
| Urodzenia żywe ogółem   | <b>4</b>                             |
| Zgony ogółem  | <b>4</b>                             |
| Przyrost naturalny  | <b>0</b>                             |
| Ludność w wieku przedprodukcyjnym (0-17 lat)  | <b>298</b>                           |
| Ludność w wieku produkcyjnym<br>Kobiety (18-59 lat) / Mężczyźni (18-64)                   | <b>783</b><br><b>K – 361/M - 422</b> |
| Ludność w wieku poprodukcyjnym<br>Kobiety (60 lat i więcej) / Mężczyźni (65 lat i więcej) | <b>153</b><br><b>K – 96/M - 57</b>   |

*Źródła: Urząd Gminy i Miasta Odolanów*

### 3.2.3. Struktura użytkowania gruntów w Raczycach

Powierzchnia miejscowości Raczyce wynosi **1163,1845** ha. Na obszarze miejscowości przeważają gleby o przeciętnej i słabej kulturze (nie występują grunty klasy I, II, i III natomiast grunty klasy IV stanowią ok. 26% powierzchni gruntów ornych). Ponad 40% ogólnej powierzchni użytków rolnych stanowią łąki i pastwiska.

Tabela 2 Struktura gruntów według klas bonitacyjnych w m. Raczyce

| WYSZCZEGÓLNIENIE                         | MIEJSCOWOŚĆ<br>(powierzchnia w ha) |
|--|------------------------------------|
| Powierzchnia miejscowości ogółem, w tym: | <b>1163,1845</b>                   |
| Użytki rolne ogółem, w tym:              | <b>1064,9547</b>                   |
| Grunty orne, w tym:                      | <b>617,6232</b>                    |
| Grunty klasy I                           | -                                  |
| Grunty klasy II                          | -                                  |
| Grunty klasy III a                       | -                                  |
| Grunty klasy III b                       | -                                  |

| WYSZCZEGÓLNIENIE                                   | MIEJSCOWOŚĆ<br>(powierzchnia w ha) |
|--|------------------------------------|
| Grunty klasy IV a                                  | 59,7289                            |
| Grunty klasy IV b                                  | 100,3533                           |
| Grunty klasy V                                     | 220,5134                           |
| Grunty klasy VI                                    | 234,2576                           |
| Grunty klasy VI z                                  | 2,7700                             |
| Sady   | -                                  |
| Łąki   | 357,2093                           |
| Pastwiska  | 78,7674                            |
| Lasy i grunty leśne                                | 22,8500                            |
| Grunty zadrzewione i zakrzewione                   | 1,8200                             |
| Grunty pod wodami stojącymi                        | -                                  |
| Grunty pod wodami płynącymi                        | -                                  |
| Grunty pod rowami                                  | 11,3548                            |
| Użytki kopalne                                     | 2,8556                             |
| Tereny komunikacyjne - drogi                       | 35,3289                            |
| Tereny komunikacyjne - tereny kolejowe i inne      | -                                  |
| Tereny mieszkaniowe, przemysłowe i inne zabudowane | 27,1560                            |
| Tereny niezabudowane                               | 2,6189                             |
| Tereny zielone i rekreacyjne                       | -                                  |
| Tereny różne                                       | 0,8284                             |
| Nieużytki  | 4,7800                             |

*Źródła: Urząd Gminy i Miasta Odolanów*

#### **3.2.4. Struktura wieku**

Gminę i Miasto Odolanów zamieszkuje **14 173** mieszkańców, natomiast samą miejscowość Raczyce zamieszkuje **1234** mieszkańców (stan na 31 grudnia 2006 r.).

Przekrój statystyczny struktury ludności na terenie gminy Odolanów oraz w miejscowości Raczyce przedstawiają poniższe tabele.

**Tabela 3** Struktura ludności gminy Odolanów i miejscowości Raczyce wg wieku - stan na koniec 2006 r.

| przedziały wieku w latach | Gmina Odolanów<br>(% ogółu populacji) | Miejscowość Raczyce<br>(% ogółu populacji) |
|---------------------------|---------------------------------------|--|
| do 19                     | 27,13                                 | 27,31                                      |
| 20 - 29                   | 16,86                                 | 16,37                                      |
| 30 - 39                   | 14,63                                 | 15,32                                      |
| 40 - 49                   | 14,08                                 | 14,34                                      |
| 50 - 59                   | 12,27                                 | 12,64                                      |
| 60 - 64                   | 3,89                                  | 2,84                                       |
| powyżej 65                | 11,13                                 | 11,18                                      |

Źródło: Urząd Gminy i Miasta Odolanów

**Tabela 4** Struktura ekonomiczna ludności w gminie Odolanów i w miejscowości Raczyce - stan na koniec 2006 r.

| Grupy funkcjonalne    | Gmina Odolanów |                   | Miejscowość Raczyce |                   |
|-----------------------|----------------|-------------------|---------------------|-------------------|
|                       | ogółem         | % ogółu populacji | ogółem              | % ogółu populacji |
| wiek przedprodukcyjny | 3339           | 23,55             | 298                 | 24,15             |
| wiek produkcyjny      | 8980           | 63,36             | 783                 | 63,45             |
| wiek poprodukcyjny    | 1854           | 13,08             | 153                 | 12,40             |

Źródło: Urząd Gminy i Miasta Odolanów

Struktura ekonomiczna ludności w Raczycach zbliżona jest do struktury ekonomicznej ludności zamieszkującej teren gminy. W miejscowości występuje nieco większy procentowy udział osób w wieku przedprodukcyjnym oraz produkcyjnym. Niższy natomiast jest udział ludności w wieku poprodukcyjnym.

### 3.2.5. Gospodarka

Strukturę prowadzonej działalności gospodarczej na terenie Raczyce przedstawia tabela nr 5.

**Tabela 5** Struktura prowadzonej działalności gospodarczej

| WYSZCZEGÓLNIENIE                   | ILOŚĆ     |
|------------------------------------|-----------|
| Placówki handlowe i gastronomiczne | 3         |
| Produkcja wyrobów przemysłowych    | 1         |
| Produkcja wyrobów spożywczych      | ---       |
| Budownictwo                        | 5         |
| Usługi transportowe                | 4         |
| Zakłady produkcyjno - usługowe     | 3         |
| <b>OGÓLEM:</b>                     | <b>16</b> |

Źródło: Urząd Gminy i Miasta Odolanów

Na terenie miejscowości działalność gospodarczą prowadzą przede wszystkim firmy budowlane, transportowe, placówki handlowo – gastronomiczne oraz zakłady produkcyjno – usługowe.

Największym pracodawcą w Raczykach jest firma produkująca kostkę brukową i inne wyroby betonowe, a także oferujący usługi układania kostki brukowej, zatrudniający piętnastu pracowników. Pozostałe podmioty gospodarcze mają charakter rodzinnych, nie zatrudniających większej liczby pracowników najemnych.

Istniejące firmy nie zapewniają wystarczającej ilości miejsc pracy dla wszystkich mieszkańców miejscowości. Pozostała część mieszkańców Raczyk znajduje zatrudnienie w pobliskim Odolanowie, Krotoszynie oraz Ostrowie Wielkopolskim.

### 3.2.6. Rolnictwo

Na terenie Raczyk przeważają gleby bielcowe wytworzone z piasków słabogliniastych oraz brunatne wylugowane. Pod względem przydatności rolniczej gleby te zalicza się do kompleksów: 6-ego żytniego słabego i 7-ego żytnio – łubinowego, natomiast udział kompleksu 5-ego żytniego dobrego jest niewielki.

Na obszarach trwałych użytków zielonych (łąk i pastwisk) przeważają gleby pobagienne, murszowo – mineralne i murszowate płytko podścielone piaskami luźnymi. Pod względem rolniczej przydatności są to użytki 3z-słabe i bardzo słabe. Należy je chronić przed zmianą sposobu użytkowania ze względu na ich przyrodnicze znaczenie i rolę w systemie ekologicznym.

**Tabela 6 Struktura gospodarstw rolnych**

| WYSZCZEGÓLNIENIE                                  | Rok 2006      |
|---|---------------|
| Liczba gospodarstw                                | <b>206</b>    |
| Powierzchnia gospodarstw (w ha) ogółem,<br>w tym: | <b>852,26</b> |
| 0-1ha   | <b>6</b>      |
| 1-2ha   | <b>84</b>     |
| 2-5ha   | <b>73</b>     |
| 5-7ha   | <b>9</b>      |
| 7-10ha  | <b>17</b>     |
| 10-15ha   | <b>7</b>      |
| 15 i więcej ha                                    | <b>10</b>     |
| Średnia wielkość gospodarstwa                     | <b>4,13</b>   |

*Źródło: Urząd Gminy i Miasta Odolanów*

Większość gruntów rolnych występujących na terenie Raczyce stanowią gleby o przeciętnej i słabej kulturze, na których uprawia się głównie zboża (żyto, pszenżyto, kukurydzę i owies) oraz, na mniejszym areale ziemniaki i buraki cukrowe. Rolnicy hodują trzodę chlewną oraz bydło mlecznego i opasowe.

Według danych Urzędu Gminy i Miasta liczba gospodarstw rolnych w Raczycach wynosi 206 (wg odprowadzanego podatku rolnego). Z wywiadu przeprowadzonego na terenie miejscowości wynika, że faktycznie jest ich ok. czterdziestu, a liczbę dużych gospodarstw rolnych można określić na kilka. Ponad 70% ogólnej ilości gospodarstw rolnych stanowią mało powierzchniowe gospodarstwa, których właściciele, ze względu na podeszły wiek, zaprzestali już produkcji rolnej lub utrzymują się przede wszystkim z pracy w sektorze poza rolniczym.

### 3.2.7. Bezrobocie

W Powiatowym Urzędzie Pracy w Ostrowie Wielkopolskim z terenu gminy Odolanów zarejestrowane na dzień 31.12.2006 r. były: **922** osoby, w tym: **578** kobiet. Prawo do zasiłku posiadało: **180** osób, w tym **76** kobiet.

Liczba zarejestrowanych bezrobotnych na dzień 31.12.2006 r. w miejscowości Raczyce to: **79** osób, w tym **52** kobiety. Prawo do zasiłku posiadało **18** osób, w tym **10** kobiet.

W stosunku do 2005 r., zarówno liczba zarejestrowanych bezrobotnych, jak i bezrobotnych z prawem do zasiłku na terenie gminy, zmniejszyła się. W tym samym okresie w Raczycach liczba bezrobotnych zmalała, natomiast liczba kobiet pozostających bez pracy utrzymała się na tym samym poziomie.

**Tabela 7 Bezrobotni w gminie Odolanów i miejscowości Raczyce wg stanu na 31.12.2005 r. i 31.12.2006 r.**

|                         | STAN NA 31.12.2005 r. |               |                                |               | STAN NA 31.12.2006 r. |               |                                |               |
|-------------------------|-----------------------|---------------|--------------------------------|---------------|-----------------------|---------------|--------------------------------|---------------|
|                         | Bezrobotni ogółem     | w tym kobiety | Bezrobotni z prawem do zasiłku | w tym kobiety | Bezrobotni ogółem     | w tym kobiety | Bezrobotni z prawem do zasiłku | w tym kobiety |
| Gmina i Miasto Odolanów | <b>1089</b>           | <b>601</b>    | <b>211</b>                     | <b>58</b>     | <b>922</b>            | <b>578</b>    | <b>180</b>                     | <b>76</b>     |
| Miejscowość Raczyce     | <b>111</b>            | <b>52</b>     | <b>21</b>                      | <b>2</b>      | <b>79</b>             | <b>52</b>     | <b>18</b>                      | <b>10</b>     |

Źródło: Powiatowy Urząd Pracy w Ostrowie Wlkp.

**Tabela 8 Bezrobotni w gminie Odolanów i miejscowości Raczyce według wykształcenia wg stanu na 31.12.2005 r.**

|                         |        | STAN NA 31.12.2005 r. |                               |                          |                     |                       |
|-------------------------|--------|-----------------------|-------------------------------|--------------------------|---------------------|-----------------------|
|                         |        | Wyższe                | Policealne i średnie zawodowe | Średnie ogólnokształcące | Zasadnicze zawodowe | Gimnazjalne i poniżej |
| Gmina i Miasto Odolanów | ogółem | 31                    | 261                           | 86                       | 526                 | 185                   |
|                         | kobiet | 21                    | 157                           | 69                       | 258                 | 96                    |
| Miejscowość Raczyce     | ogółem | 2                     | 20                            | 7                        | 67                  | 15                    |
|                         | kobiet | 2                     | 8                             | 6                        | 28                  | 8                     |

Źródło: Powiatowy Urząd Pracy w Ostrowie Wlkp.

**Tabela 9 Bezrobotni w gminie Odolanów i miejscowości Raczyce według wykształcenia wg stanu na 31.12.2006 r.**

|                         |        | STAN NA 31.12.2006 r. |                               |                          |                     |                       |
|-------------------------|--------|-----------------------|-------------------------------|--------------------------|---------------------|-----------------------|
|                         |        | Wyższe                | Policealne i średnie zawodowe | Średnie ogólnokształcące | Zasadnicze zawodowe | Gimnazjalne i poniżej |
| Gmina i Miasto Odolanów | ogółem | 42                    | 212                           | 94                       | 410                 | 164                   |
|                         | kobiet | 34                    | 147                           | 80                       | 228                 | 89                    |
| Miejscowość Raczyce     | ogółem | 5                     | 13                            | 7                        | 39                  | 15                    |
|                         | kobiet | 4                     | 9                             | 6                        | 25                  | 8                     |

Źródło: Powiatowy Urząd Pracy w Ostrowie Wlkp.

Zauważalnym zjawiskiem w gminie jest spadek liczby bezrobotnych we wszystkich grupach, za wyjątkiem osób z wykształceniem wyższym. W Raczycach zmalało bezrobocie wśród osób z wykształceniem zasadniczym zawodowym oraz policealnym i średnim zawodowym, wzrosło natomiast bezrobocie wśród osób z wykształceniem wyższym. Na tym samym poziomie utrzymało się bezrobocie wśród osób z wykształceniem średnim ogólnokształcącym oraz gimnazjalnym i poniżej.

**Tabela 10 Stopa bezrobocia w %**

| Stan na:           | 31.12.2005 r. | 31.12.2006 r. |
|--------------------|---------------|---------------|
| powiat ostrowski   | 17,7          | 15,0          |
| woj. wielkopolskie | 14,6          | 11,8          |
| POLSKA             | 17,6          | 14,9          |

Źródło: Powiatowy Urząd Pracy w Ostrowie Wlkp.

### 3.2.8. Oświata

Na terenie miejscowości Raczyce funkcjonuje Szkoła Podstawowa, licząca 6 oddziałów, w których uczy się 101 uczniów. Szkoła zatrudnia 11 pracowników pedagogicznych oraz 5 pracowników obsługi i administracji. Najmłodszy mieszkańcy miejscowości uczęszczają do oddziału szkolno – przedszkolnego (połączony oddział zerowy i przedszkolny).

W szkole uczniowie korzystają z następujących zajęć pozalekcyjnych: koła plastycznego, informatycznego i tanecznego.

Stan techniczny obiektów jest dobry, w 2002 roku ukończona została rozbudowa i remont obiektów szkolnych, w wyniku czego powstała m.in. sala komputerowa. Uczniowie Szkoły Podstawowej korzystają z nowoczesnej sali gimnastycznej.

### **3.2.9. Ochrona zdrowia**

W miejscowości Raczyce brak jest zakładu opieki zdrowotnej. Mieszkańcy, w zakresie podstawowej opieki medycznej, korzystają z usług lekarzy rodzinnych w następujących Niepublicznych Zakładach Opieki Zdrowotnej w oddalonym o 2 km Odolanowie:

- NZOZ Przychodnia Lekarza Rodzinnego – usługi gabinetu zabiegowego, ambulatorium i wizyty domowe,
- NZOZ „MEDYK POL” – świadczenia zdrowotne w zakresie usług pielęgniarek i położnych środowiskowo-rodzinnych,
- NZOZ „REHMET” Spółka Cywilna – świadczenia w zakresie rehabilitacji,
- NZOZ „MEDICOR” – świadczenia w zakresie ginekologii i położnictwa.

Ponadto w Odolanowie funkcjonuje Gabinet Okulistyczny oraz 5 prywatnych gabinetów stomatologicznych, z których 4 podpisały umowy z Narodowym Funduszem Zdrowia.

Pierwsza pomoc medyczna w ramach Zintegrowanego Systemu Ratownictwa realizowana jest przez Zespół Ratownictwa Medycznego typu „R” w Odolanowie.

W przypadku konieczności hospitalizacji, jak również specjalistycznych usług medycznych, mieszkańcy Raczyce korzystają z usług Szpitala Powiatowego w Ostrowie Wielkopolskim.

W przypadku zaopatrzenia w środki farmaceutyczne mieszkańcy korzystają z dwóch aptek w Odolanowie oraz w Ostrowie Wielkopolskim.

### **3.2.10. Kultura**

Na terenie miejscowości Raczyce funkcjonuje Świetlica Wiejska, która składa się z trzech funkcjonalnych części: starej sali wiejskiej, nowszej części z zapleczem kuchennym i socjalnym oraz Remizy Strażackiej.



Budynek świetlicy wymaga przeprowadzenia kompleksowego remontu (wymiana dachu, podłóg, stolarki otworowej) oraz rozbudowy o zaplecze socjalne i zakupu wyposażenia.

Prężnie działające w Raczykach Koło Gospodyń Wiejskich organizuje w świetlicy festyny rodzinne, turnieje, konkursy, wieczorki taneczne zabawy, konkursy sztuki kulinarnej, kiermasze sprzętu AGD i odzieży. Ponadto przy świetlicy działa kółko taneczne, kapela wiejska oraz odbywają się zajęcia z aerobiku.

Rada Sołecka przy współudziale Koła Gospodyń Wiejskich oraz dyrekcji Szkoły Podstawowej organizuje festyny z okazji Dnia Dziecka oraz imprezy rodzinne.

Świetlica Wiejska jest miejscem spotkań kółek różańcowych.

### **3.2.11. Sport i wypoczynek**

Na terenie miejscowości Raczyce znajdują się następujące obiekty sportowo – rekreacyjne:

- boisko sportowe przy Świetlicy Wiejskiej,
- sala gimnastyczna przy Szkole Podstawowej.

Na boisku sportowym swoje mecze rozgrywa drużyna piłkarska Odolanowia – Raczyce II, ponadto organizowane są turnieje piłki ręcznej, koszykówki, zawody strażackie i turnieje ulic. Sala gimnastyczna, dostępna dla wszystkich mieszkańców Raczyce, to miejsce uprawiania sportu przez członków Uczniowskiego Klubu Sportowego „Baryczanka”.

Przez Raczyce przepływa rzeka Barycz, którą poprowadzony został szlak kajakowy. Charakter tej rzeki i jej otoczenie sprzyja uprawianiu takiej formy turystyki. Leniwie płynąca przez większość dni w roku i niezbyt głęboka rzeka zapewnia bezpieczny spływ. Mimo, iż potencjał rzeki dla uprawiania turystyki kajakowej jest duży, infrastruktura wzdłuż niej nie jest wystarczająco rozwinięta. Brakuje wygodnych zejść do wody, a także zagospodarowanych miejsc postojowych.

### **3.2.12. Infrastruktura techniczna i komunikacyjna**

#### **3.2.12.1. Transport i komunikacja**

Przez miejscowość Raczyce przebiegają następujące drogi powiatowe:

- Odolanów - Sulmierze,
- Raczyce – do granic woj. wielkopolskiego.

Stan dróg powiatowych jest dość dobry, są to drogi utwardzone o nawierzchni bitumicznej.

Komunikacja zbiorowa dla miejscowości Raczyce jest dobrze rozwinięta. Autobusy PKS Ostrów oraz trzech przewoźników prywatnych kursują do Odolanowa i dalej do Ostrowa Wlkp. Najbliższa stacja kolejowa zlokalizowana jest w Odolanowie. Pociągi PKP kursują na trasie Ostrów Wlkp. – Wrocław (na stacji w Odolanowie zatrzymują się tylko pociągi osobowe).

### **3.2.12.2. Telekomunikacja**

Jedynym operatorem telefonii stacjonarnej działającym na terenie Raczyce jest Telekomunikacja Polska S.A. Na terenie miejscowości nie jest dostępna Neostrada. Usługę dostępu do Internetu szerokopasmowego drogą radiową świadczy kilku operatorów.

Ponadto teren miejscowości pokryty jest zasięgiem wszystkich operatorów sieci telefonii komórkowej działających na terenie Polski; poziom sygnału jest dobry.

### **3.2.12.3. Zaopatrzenie w ciepło**

W miejscowości Raczyce nie ma sieci ciepłowniczej. Najpowszechniejszym na terenie miejscowości sposobem zaopatrywania w ciepło są przydomowe kotłownie indywidualne opalane drewnem i węglem, sporadycznie gazem sieciowym.

### **3.2.12.4. Zaopatrzenie w gaz**

Miejscowość Raczyce jest zgazyfikowana w 100%. Gaz przewodowy używany jest do celów socjalno – bytowych, sporadycznie do celów grzewczych, co spowodowane jest barierą ekonomiczną (wysokie koszty instalacji i eksploatacji).

### **3.2.12.5. Zaopatrzenie w wodę**

Cała miejscowość zaopatrywana jest w wodę z ujęcia i stacji uzdatniania wody zlokalizowanej w Raczycach. Stan sieci wodociągowej jest bardzo dobry.

|   |                 |
|---|-----------------|
| Długość sieci wodociągowej (bez przyłączy): | <b>4,6 km</b>   |
| Liczba stacji uzdatniania wody:             | <b>1 szt.</b>   |
| Liczba ujęć wody:                           | <b>2 szt.</b>   |
| Liczba przyłączy prowadzących do budynków:  | <b>119 szt.</b> |

### **3.2.12.6. Kanalizacja**

W Raczycach zlokalizowana jest gminna oczyszczalnia ścieków, której moc jest wykorzystywana w około 60%. Pomimo tego na terenie miejscowości brak jest sieci kanalizacji sanitarnej. Mieszkańcy Raczyc posiadają własne przydomowe zbiorniki bezodpływowe. Ich opróżnianie odbywa się za pomocą pojazdów asenizacyjnych, następnie ścieki są przekazywane do gminnej oczyszczalni ścieków. Usługę wywozu nieczystości płynnych świadczy Zakład Usług Komunalnych w Odolanowie oraz prywatna firma z Glińnicy.

Stan techniczny zbiorników przydomowych w niektórych przypadkach jest nieprawidłowy, co powoduje zanieczyszczenie wód gruntowych, ponadto obserwowany jest proces opróżniania tych zbiorników do rowów melioracyjnych.

### **3.2.13. Gospodarka odpadami**

Na terenie miejscowości Raczyce zlokalizowane jest gminne składowisko odpadów komunalnych, które wymaga przebudowy i modernizacji w celu dostosowania do norm ochrony środowiska. Mieszkańcy miejscowości gromadzą odpady komunalne w pojemnikach przydomowych. Odbiór i transport zebranych odpadów prowadzony jest przez Przedsiębiorstwo Gospodarki Komunalnej i Mieszkaniowej w Krotoszynie. Odpady deponowane są na gminnym składowisku, zarządzanym przez Zakład Usług Komunalnych w Odolanowie.

Na terenie Raczyc prowadzona jest segregacja odpadów, w ogólnie dostępnych miejscach zlokalizowane są pojemniki do selektywnej zbiórki odpadów: 6 pojemników na tworzywa typu PET oraz 3 pojemniki na szkło.

### **3.2.14. Zasoby przyrodnicze, środowiskowe i stan środowiska**

Raczyce położone są na terenie:

- Obszaru Chronionego Krajobrazu „Wzgórza Ostrzeszowskie i Kotlina Odolanowska”, utworzonego rozporządzeniem nr 63 Wojewody Kaliskiego z dnia 7 września 1995 r.,
- Parku Krajobrazowego „Dolina Baryczy” utworzonego na mocy rozporządzenia nr 39/1 Wojewody Kaliskiego i Wojewody Wrocławskiego z dnia 3 czerwca 1996 r.,
- obszaru specjalnej ochrony ptaków Natura 2000 „Dolina Baryczy” wyznaczonego Rozporządzeniem Ministra Środowiska z dnia 21 lipca 2004 r. (Dz.U. Nr 229 poz. 2313 z 2004 r.),

O atrakcyjności Obszaru Chronionego Krajobrazu „Wzgórza Ostrzeszowskie i Kotlina Odolanowska” stanowią spiętrzone wzniesienia morenowe, kompleksy leśne porastające tereny wydumowe oraz rozległe partie dna Kotliny Odolanowskiej porośnięte lasami i pokryte łąkami, różnorodność drzewostanów, w tym występowanie świerka, buka, jodły na granicach ich naturalnego geograficznego zasięgu.

Najcenniejszymi elementami przyrodniczymi Parku Krajobrazowego „Dolina Baryczy” są kompleksy stawów rybnych, lasy łąkowe, grądy niskie i olsy. Pod względem ornitologicznym dolina Baryczy jest jednym z najcenniejszych obszarów w Europie. Na terenie parku występuje łącznie 166 gatunków łąkowych ptaków. Do najcenniejszych na tym obszarze należą: bąk, bączek, czapla purpurowa, bocian czarny, orzeł bielik, perkoz rdzawoszyi, perkoz zausznik i łabędź krzykliwy. Ponadto na obszarze parku występują 42 gatunki roślin i grzybów chronionych, w tym 28 objętych ochroną całkowitą.

Znaczna część Parku Krajobrazowego „Dolina Baryczy” objęta została Europejską Siecią Ekologiczną Natura 2000. Wyznaczono, zgodnie z Dyrektywą Ptasią, obszar specjalnej ochrony ptaków Natura 2000 o nazwie „Dolina Baryczy”.

Na terenie Raczyce występują złoża kruszyw naturalnych: żwiru i piasku. Udokumentowanych zostało łącznie 17 obszarów górniczych. Eksploatacja złóż powoduje duże zmiany w rzeźbie terenu oraz przeznaczenie znacznych powierzchni użytków rolnych na cele nierolnicze, a ponadto odbywa się na terenach o bardzo korzystnych warunkach fizjograficznych (zwłaszcza gruntowo-wodnych) dla zainwestowania. Degradacja środowiska spowodowana eksploatacją powierzchniową zostanie cofnięta poprzez rekultywację terenów poeksploatacyjnych w kierunku rolnym i leśnym.

### **3.2.15. Zasoby kulturowe i historyczne**

Najcenniejszym obiektem zabytkowym w Raczycach, wpisanym do rejestru zabytków w Wojewódzkim Urzędzie Ochrony Zabytków w Poznaniu, jest przydrożny krzyż wielofigurowy z rzeźbami Pawła Brylińskiego z I połowy XIX wieku.

Ponadto w ewidencji zabytków wpisane są następujące obiekty:

- szkoła murowana z końca XIX wieku,
- osiem domów murowanych z przełomu XIX i XX wieku.

## **4. OBSZAR I CZAS REALIZACJI PLANU ODNOWY MIEJSCOWOŚCI RACZYCE**

W celach znajdujących się w niniejszym dokumencie zawarte są kierunki działania, które stanowią naturalny obszar realizacji Planu Odnowy Miejscowości Raczyce.

Plan ten określa szczególne obszary, które stanowią wyodrębnione elementy przestrzeni miejscowości:

- obszary turystyki i agroturystyki,
- obszary walorów przyrodniczych,
- obszary aktywizacji społecznej i gospodarczej
- obszary infrastruktury rekreacyjno-wypoczynkowej,
- obszary infrastruktury kanalizacji sanitarnej,
- obszary infrastruktury kulturalnej i sportowej,
- obszary infrastruktury drogowej i okołodrogowej,
- obszary infrastruktury publicznej,
- obszary infrastruktury turystycznej,
- obszary bezpieczeństwa i porządku publicznego.

Powyższe obszary zapisane w celach pierwszorzędnych i drugorzędnych traktuje się jako obszary rozwoju społeczno-gospodarczego miejscowości Raczyce na lata **2007-2016**.

Wymienione obszary zidentyfikowane na podstawie celów i kierunków działania stanowią o podziale przestrzeni społeczno – gospodarczej miejscowości, w których będą realizowane poszczególne przedsięwzięcia zamieszczone w Planie Odnowy Miejscowości Raczyce. Dotyczy to inwestycji finansowanych w oparciu o montaż finansowy środków z budżetu gminy i funduszy strukturalnych, jak i realizowanych tylko w oparciu o środki własne.

## 5. ANALIZA SWOT

Nazwa SWOT jest akronimem angielskich słów Strengths (mocne strony), Weaknesses (słabe strony), Opportunities (szanse w otoczeniu), Threats (zagrożenia w otoczeniu).

Jest ona efektywną metodą identyfikacji słabych i silnych stron miejscowości oraz badania szans i zagrożeń, jakie stoją przed miejscowością. SWOT zawiera określenie czterech grup czynników:

- „**mocnych stron**” – uwarunkowań wewnętrznych, które stanowią silne strony miejscowości i które należy wykorzystać sprzyjać będą jej rozwojowi (utrzymać je jako mocne, i na których należy oprzeć jej przyszły rozwój);
- „**słabych stron**” – uwarunkowań wewnętrznych, które stanowią słabe strony miejscowości i które nie wyeliminowane utrudniać będą jej rozwój (ich oddziaływanie należy minimalizować);
- „**szans**” - uwarunkowań zewnętrznych, które nie są bezpośrednio zależne od zachowania społeczności wiejskiej, ale które mogą być traktowane jako szanse, i przy odpowiednio podjętych przez nią działaniach, wykorzystane jako czynniki sprzyjające rozwojowi miejscowości;
- „**zagrożeń**” - uwarunkowań zewnętrznych, które także nie są bezpośrednio zależne od zachowania społeczności wiejskiej, ale które mogą stanowić zagrożenie dla jej rozwoju (należy unikać ich negatywnego oddziaływania na rozwój miejscowości).

Przedstawiona poniżej analiza mocnych i słabych stron oraz szans i zagrożeń jest syntezą poszczególnych obszarów życia społeczno-gospodarczego miejscowości.

Poniższy zbiór informacji o mocnych i słabych stronach miejscowości i stojących przed nią szansach i zagrożeniach jest uzgodnioną wypadkową wiedzy o stanie i potrzebach miejscowości ułożonych przekrojowo (w ramach poszczególnych obszarów życia społeczno - gospodarczego).

Ponadto dla stworzenia lepszych podstaw do oceny sytuacji społeczno- gospodarczej w miejscowości Raczyce przeprowadzono ankietę, której celem była ocena komfortu życia mieszkańców w stosunku do innych podobnych miejscowości w gminie oraz ocena trendów w życiu społeczno – gospodarczym na przestrzeni ostatnich lat.

## M O C N E S T R O N Y

- Szkoła Podstawowa z oddziałem przedszkolnym
- Placówki handlowe
- Walory przyrodnicze i rekreacyjne
- Klub Sportowy
- Oczyszczalnia ścieków
- Aktywność i pracowitość mieszkańców
- Aktywność i kreatywność Rady Sołeckiej
- Poziom wykształcenia młodzieży
- Kopalnia żwiru
- Sieć gazociągowa
- Sieć wodociągowa
- Sieć telekomunikacyjna
- Działalność Ochotniczej Straży Pożarnej
- Zbiornik przeciwpożarowy
- Świetlica Wiejska
- Boisko sportowe
- Położenie w bliskiej odległości od Odolanowa i Ostrowa Wlkp.

## S Ł A B E S T R O N Y

- Stan techniczny i wyposażenie Świetlicy Wiejskiej
- Brak infrastruktury okołodrogowej (chodniki i oświetlenie drogowe)
- Brak sieci kanalizacji sanitarnej
- Brak klubu dla młodzieży
- Brak placu zabaw dla dzieci
- Brak integracji społeczności lokalnej
- Brak zaplecza (szatni) przy boisku sportowym
- Stan techniczny infrastruktury drogowej
- Estetyka miejscowości
- Zanieczyszczenie środowiska (opróżnianie szamb do rowów i na pola)
- Przerwy w dostawie wody
- Wysokie bezrobocie
- Starzejąca się społeczność lokalna
- Emigracja zarobkowa



## S Z A N S E

- Budowa sieci kanalizacji sanitarnej
- Budowa nowej oczyszczalni ścieków
- Rozwój przedsiębiorczości
- Remont i rozbudowa Świetlicy Wiejskiej
- Budowa chodników
- Budowa i przebudowa dróg lokalnych
- Rozwój turystyki i agroturystyki
- Utworzenie klubu dla młodzieży
- Utworzenie ogródka jordanowskiego
- Tereny inwestycyjne
- Budowa punktów świetlnych przy drogach lokalnych
- Poprawa dostępu do kultury
- Rozbudowa bazy rekreacyjnej
- Stworzenie sieci ścieżek rowerowych i szlaków turystycznych
- Promocja szlaku kajakowego
- Wykorzystanie środków pozabudżetowych

## Z A G R O Ź E N I A

- Położenie w niewielkiej odległości od Zakładu Odazotowania Gazu „KRIO” i PPHU „WOSEBA”
- Składowisko odpadów
- Alkoholizm i narkomania
- Bariery biurokratyczne
- Gazociągi
- Wzrost przestępczości (wandalizm, rozboje)
- Zanieczyszczenie środowiska
- Opróżnianie zbiorników bezodpływowych do rowów
- Bezrobocie w skali makro
- Dzikie wysypiska śmieci
- Zagrożenie wypadkami komunikacyjnymi
- Klęski żywiołowe (powódź)
- Emigracja wykształconej młodzieży
- Wzmożony ruch pojazdów
- Dewastacja terenów rekreacyjnych
- Niż demograficzny
- Ograniczone środki na rozwój wsi

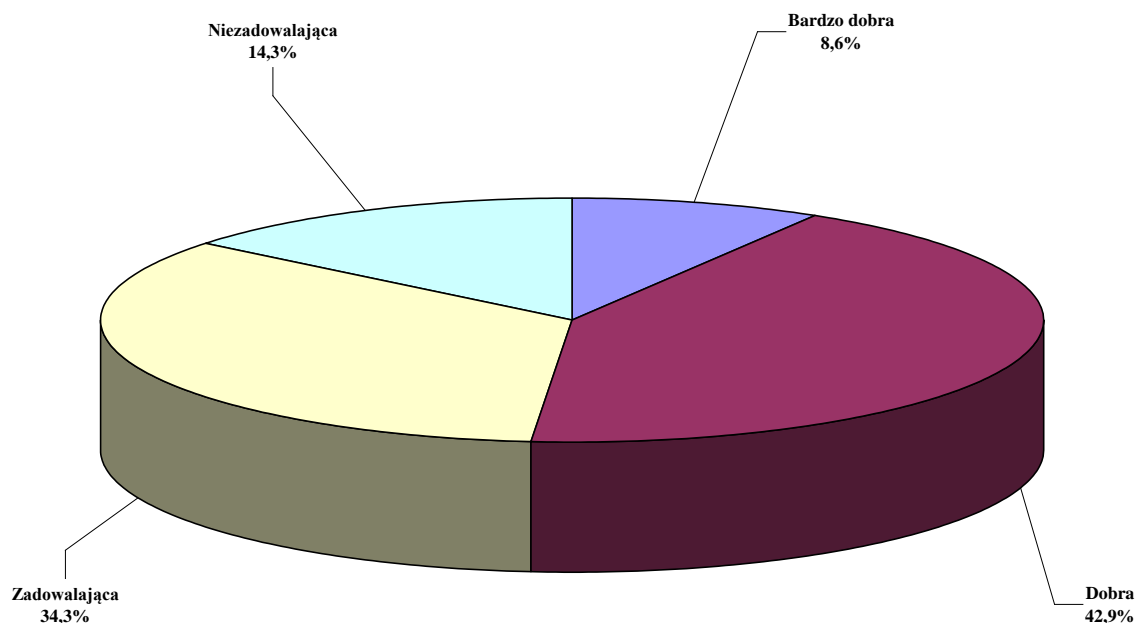
## 6. OCENA SYTUACJI SPOŁECZNO-GOSPODARCZEJ MIEJSCOWOŚCI RACZYCE

Respondenci na podstawie przeprowadzonej ankiety dokonali oceny sytuacji społeczno – gospodarczej miejscowości Raczyce pod kątem jakości i komfortu życia w danej miejscowości w porównaniu z innymi miejscowościami znajdującymi się na terenie gminy Odolanów.

### *Kategoria ocen:*

- A - bardzo dobra**
- B - dobra**
- C - zadowalająca**
- D - niezadowalająca**

Wyniki w procentach oddanych głosów na poszczególne kategorie ocen:

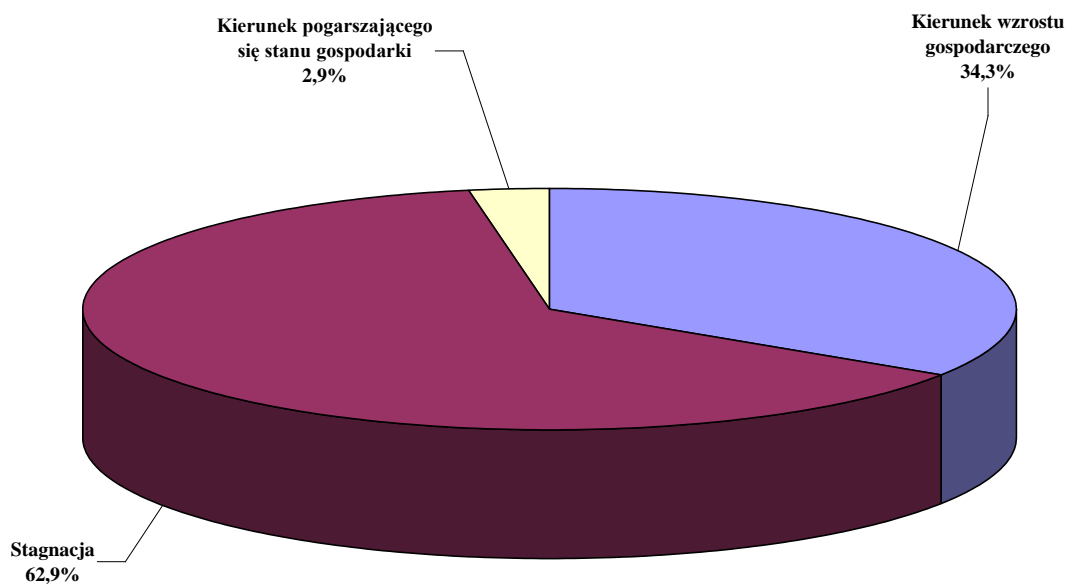


Uczestnicy debaty strategicznej określili również ogólny trend rozwoju gospodarczego miejscowości w następujących kategoriach:

***Kategoria ocen:***

- A - kierunek wzrostu gospodarczego**
- B - stagnacja**
- C - kierunek pogarszającego się stanu gospodarki**

Wyniki w procentach oddanych głosów na poszczególne kategorie ocen przedstawiły się następująco:



## 7. MISJA

**Misja** jest wyrażeniem, które określa główny cel miejscowości, jej „sens życia”. Jest wyrazem dążeń i oczekiwań w stosunku do miejscowości, dla której została sformułowana.

Wypracowana misja rozwoju miejscowości poprzez wizję, pokazuje pozytywny obraz miejscowości Raczyce na kolejne 10 lat.

Przeprowadzone analizy i wyartykułowane potrzeby mieszkańców, pozwalają na określenie głównych celów planu. Cele te będą wyznacznikiem kierunku wszystkich działań objętych planem.

Misja dla miejscowości Raczyce jest opisem wizji miejscowości oraz jej głównego pola działań w przyszłości. Koncentruje się ona na istocie rzeczy, dostosowuje kierunki działań do długoterminowych celów, równocześnie pełni funkcje motywacyjne i promocyjne.

Misja wyraźnie określa charakter miejscowości i wskazuje jej atuty. Z misji bezpośrednio wynikają obszary, które powinny być rozwijane. Obszary rozwojowe Raczyce, które wypracowano wspólnie na debacie strategicznej wzajemnie się uzupełniają. Wiele zadań realizacyjnych wskazanych w obszarze "gospodarka" powiązanych będzie zarówno z obszarem "infrastruktura", jak dotyczyć będzie samych mieszkańców. Rozwój małej i średniej przedsiębiorczości będzie zarówno kreował nowe miejsca pracy, jak również będzie wpływał na inwestycje w dziedzinie infrastruktury czy ochrony środowiska naturalnego. Zadania realizowane w obszarach związanych z kulturą, oświatą i sportem wpłyną na podnoszenie poziomu wykształcenia mieszkańców oraz integracji kulturalnej z gminą i regionem.

W dalszej części planu przedstawiono obszary, cele i kierunki działania dla każdego z obszarów życia społeczno – gospodarczego (gospodarka, infrastruktura, społeczność).

# Miejscowość Raczyce

W obszarze gospodarczym w miejscowości Raczyce w najbliższych latach będą się dokonywać procesy zbliżające mieszkańców wsi do standardów życia w podobnych miejscowościach w rozwiniętych gospodarczo regionach Unii Europejskiej.

- **rolnictwo** - restrukturyzacja rolnictwa w skali makro i procesy doprowadzające do specjalizacji istniejących gospodarstw oraz możliwa absorpcja dotacji Unii Europejskiej zapewni wzrost nowoczesności, opłacalności i konkurencyjności produkcji rolniczej miejscowych gospodarstw dążących do specjalizacji i ich ściślejsze powiązanie z przetwórstwem rolno-spożywczym. Atutem rolnictwa będzie „czysta produkcja rolnicza” powiązana ze stojącym na wysokim poziomie przemysłem rolno – spożywczym – wysokotowarowe rolnictwo produkujące zdrową i smaczną żywność.
- **usługi** - rozwój usług bytowych dla ludności opierać się będzie na dobrze rozwiniętych mikroprzedsiębiorstwach (samozatrudnieniu). Usługi związane z obsługą nowoczesnej gospodarki rynkowej (usługi finansowe, rachunkowe, bankowe, ubezpieczeniowe itp.) służące rozwojowi małej i średniej przedsiębiorczości na terenie Raczyc zlokalizowane będą, jak do tej pory, w pobliskim Odolanowie oraz Ostrowie Wlkp.
- **działalność produkcyjna pozarolnicza** –rozwój rzemiosła produkcyjnego opartego na spółdzielczości nowego typu oraz przedsiębiorstwa społeczne (preferowane formy zatrudnienia - dofinansowywane przez Rząd RP i fundusze strukturalne) są przyszłością mikro przedsiębiorczości w Raczycach.
- **turystyka** - funkcja o rosnącym znaczeniu w gospodarce miejscowości – rozwój gospodarstw agroturystycznych oraz turystyki kwalifikowanej (szlaki piesze, rowerowe, kajakowe) w oparciu o walory przyrodnicze i rekreacyjne Doliny Baryczy.

## 8. ANKIETY POGLĄDOWE

Uczestnicy debaty strategicznej w dniu 25.06.2007 roku „na gorąco” formułowali przedsięwzięcia inwestycyjne, które ich zdaniem powinny zostać zrealizowane w najbliższym czasie. Przedsięwzięcia ustalono wraz z uczestnikami debaty i oceniono w skali ważności od 1 do 10 pkt.

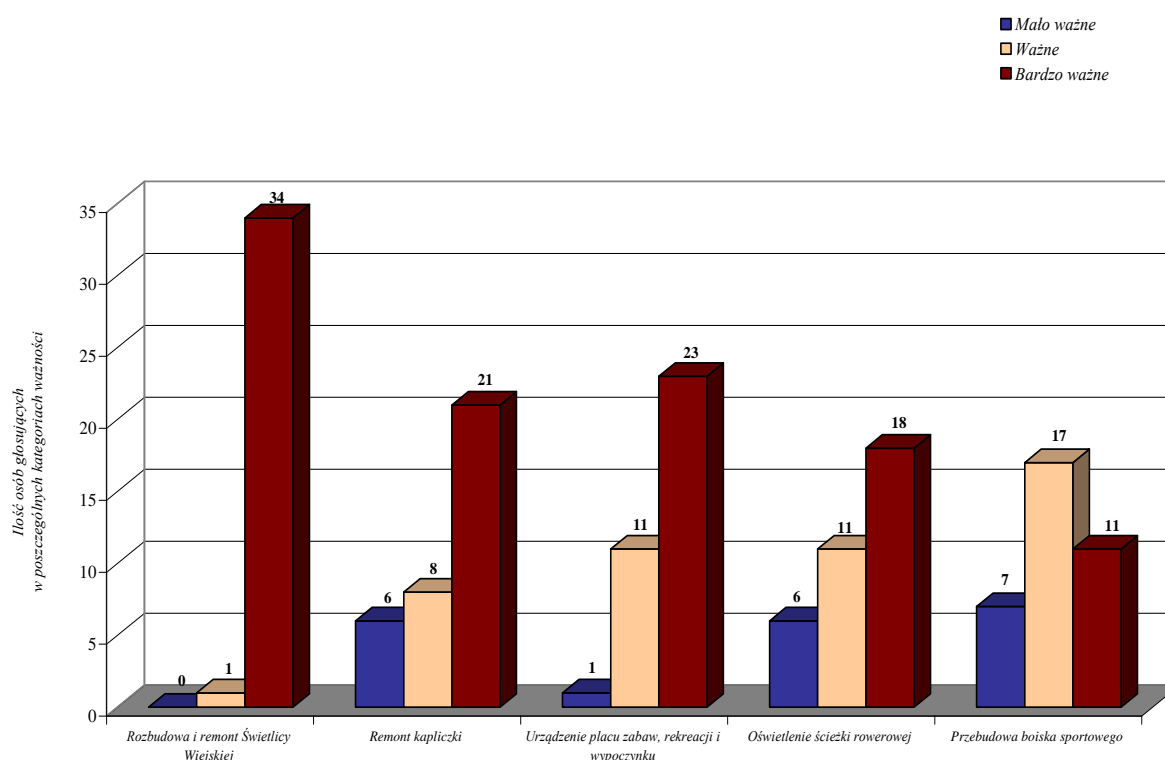
**Tabela 11 Planowane przedsięwzięcia inwestycyjne miejscowości Raczyce**

| Inwestycje                                     | Mало ważne |    |   |                   | Ważne |   |   |   |           | Bardzo ważne |   |    |           |
|--|------------|----|---|-------------------|-------|---|---|---|-----------|--------------|---|----|-----------|
|  | 1          | 2  | 3 | Suma <sup>1</sup> | 4     | 5 | 6 | 7 | Suma      | 8            | 9 | 10 | Suma      |
| Rozbudowa i remont świetlicy wiejskiej         | 0          | 0  | 0 | <b>0</b>          | 0     | 1 | 0 | 0 | <b>1</b>  | 1            | 2 | 31 | <b>34</b> |
| Remont kapliczki                               | 1          | 2* | 3 | <b>6</b>          | 1     | 2 | 2 | 3 | <b>8</b>  | 2            | 8 | 11 | <b>21</b> |
| Urządzenie placu zabaw, rekreacji i wypoczynku | 0          | 1  | 0 | <b>1</b>          | 0     | 7 | 1 | 3 | <b>11</b> | 11           | 2 | 10 | <b>23</b> |
| Oświetlenie ścieżki rowerowej                  | 3          | 3  | 0 | <b>6</b>          | 2     | 5 | 1 | 3 | <b>11</b> | 7            | 2 | 9  | <b>18</b> |
| Przebudowa boiska sportowego                   | 1          | 2  | 4 | <b>7</b>          | 2     | 9 | 3 | 3 | <b>17</b> | 3            | 1 | 7  | <b>11</b> |

<sup>1)</sup> suma wartości z kolumn 1, 2, 3

\*ilość osób oddających głos na określoną punktację (w tym przypadku 2 osoby dały 2 punkty na przedsięwzięcie inwestycyjne "Remont kapliczki")

**Wykres 1 Hierarchizacja planowanych przedsięwzięć inwestycyjnych wg skali ważności**

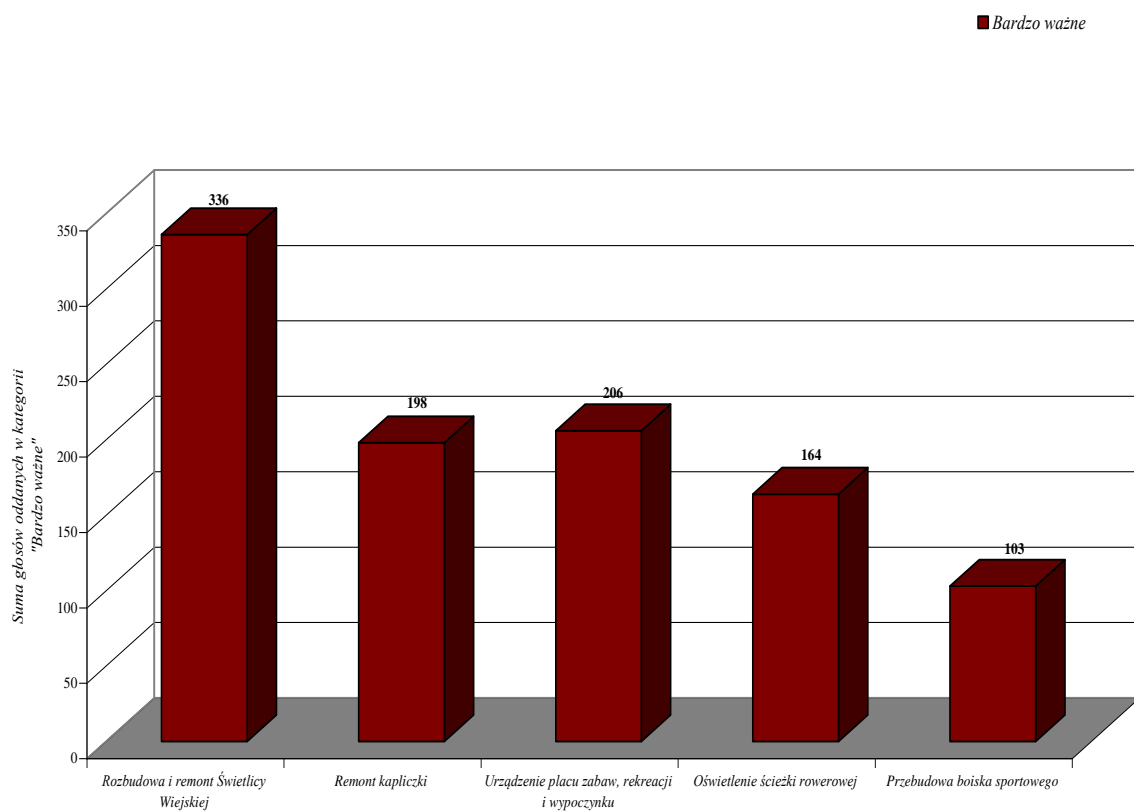


**Tabela 12 Planowane przedsięwzięcia inwestycyjne miejscowości Raczyce w kategorii oceny „Bardzo ważne”**

| Inwestycje                                     | Bardzo ważne |   |    |             |
|--|--------------|---|----|-------------|
|  | 8            | 9 | 10 | Suma        |
| Rozbudowa i remont świetlicy wiejskiej         | 1            | 2 | 31 | <b>336*</b> |
| Remont kapliczki                               | 2            | 8 | 11 | <b>198</b>  |
| Urządzenie placu zabaw, rekreacji i wypoczynku | 11           | 2 | 10 | <b>206</b>  |
| Oświetlenie ścieżki rowerowej                  | 7            | 2 | 9  | <b>164</b>  |
| Przebudowa boiska sportowego                   | 3            | 1 | 7  | <b>103</b>  |

\* - suma iloczynów ilości punktów i liczby osób, np.:  $8 \times 1 + 9 \times 2 + 10 \times 31 = 336$

**Wykres 2 Hierarchizacja planowanych przedsięwzięć inwestycyjnych w kategorii oceny „Bardzo ważne”**





## 9. DIAGNOZA STANU

W diagnozie wyszczególniono najważniejsze cechy poszczególnych obszarów przyjętych do oceny oraz określenia celów i kierunków działania.

Diagnoza Stanu jest syntezą Raportu o Stanie miejscowości Raczyce.

Charakterystykę obszarów cechuje wyszczególnienie ich cech w odniesieniu do miejscowości jako całości, jej zróżnicowań wewnętrznych oraz pozycji w gminie.

Poszczególnym wnioskom przyporządkowano znaki wartościujące znaczenie treści:

- (+) wartość pozytywna dla rozwoju miejscowości,
- (+/-) wartość o niewielkim znaczeniu na obecnym etapie rozwoju miejscowości,
- (-) wartość negatywna dla rozwoju społeczno – gospodarczego miejscowości Raczyce.

Ocenę potencjału wewnętrznego dokonano metodą analizy SWOT, która jest bilansem słabych i mocnych stron oraz szans i zagrożeń.

### GOSPODARKA

- (+/-) liczba podmiotów gospodarczych
- (-) struktura użytków rolnych
- (-) miejsca pracy
- (+/-) obszary turystyczne
- (-) produkcja żywności ekologicznej
- (+/-) usługi
- (-) przetwórstwo rolno-spożywcze
- (+/-) wykształcenie się procesów rozwojowych w sektorze prywatnym

### SPOŁECZNOŚĆ

- (+) oświata
- (+/-) więzi społeczne
- (-) ubożenie społeczeństwa
- (+/-) aktywność społeczna
- (+/-) kultura masowa
- (+/-) stowarzyszenia i organizacje pozarządowe

## **INFRASTRUKTURA**

- (+) sieć wodociągowa
- (-) sieć kanalizacyjna
- (+) stopień zgazyfikowania miejscowości
- (+/-) stan dróg i chodników
- (+) stan sieci telefonii przewodowej
- (+) dostęp do Internetu
- (+/-) stan infrastruktury sportowej i rekreacyjnej
- (-) infrastruktura okołobiznesowa
- (-) baza turystyczna

## **10. PRIORYTETY ROZWOJU SPOŁECZNO-GOSPODARCZEGO**

Hierarchizacji celów dokonano w trzech obszarach rozwoju społeczno - gospodarczego.

Dla każdego z tych obszarów wyznaczono trzy cele pierwszorzędne, bez których miejscowość Raczyce nie ma możliwości dalszego rozwoju.

Dodatkowo, o ile było to możliwe wskazano na trzy cele drugorzędne, które powinny znacznie przyspieszać rozwój w danym obszarze.

Na podstawie tak zhierarchizowanych celów o których mowa w rozdziale 11. określono priorytety w poszczególnych obszarach rozwoju społeczno-gospodarczego i zapisano je poniżej.

### **G O S P O D A R K A**

*Priorytetem w obszarze gospodarczym jest podjęcie działań w kierunku wykorzystania walorów przyrodniczych dla rozwoju działalności turystycznej i agroturystycznej oraz działań w kierunku tworzenia warunków dla absorpcji środków funduszy strukturalnych i wspierania przedsiębiorczości, przy jednoczesnym podjęciu działań promocyjnych w kierunku wykorzystania położenia i stanu środowiska naturalnego dla rozwoju działalności gospodarczej mieszkańców Raczyc.*

### **I N F R A S T R U K T U R A**

*Priorytetem w tym obszarze jest podjęcie działań w kierunku rozbudowy infrastruktury rekreacyjno-wypoczynkowej w Raczycach oraz infrastruktury kulturalnej i sportowej przy jednoczesnym intensywnym działaniu na rzecz skanalizowania miejscowości.*

### **S P O Ł E C Z N O Ś Ć**

*Obszar społeczny za priorytetowe cele przyjął podjęcie działań na rzecz utrzymania bezpieczeństwa oraz porządku publicznego na terenie miejscowości oraz tworzenia warunków dla wszechstronnego rozwoju edukacyjnego mieszkańców. Działania te winny być wsparte tworzeniem warunków do zwiększenia integracji oraz aktywności społeczności lokalnej.*

## 11. CELE I KIERUNKI DZIAŁANIA (INWESTYCJE)

Cele wraz z kierunkami działania zostały podzielone na obszary strategiczne. Obszary strategiczne są najistotniejszymi polami działania, a jednocześnie wytyczają kierunki prac na najbliższe lata. Działalność miejscowości Raczyce koncentrować będzie się na trzech obszarach:

- **GOSPODARKA,**
- **INFRASTRUKTURA,**
- **SPOŁECZNOŚĆ.**

Tablica celów w poszczególnych obszarach (gospodarka, infrastruktura, społeczność) uporządkowuje pod względem ważności i znaczenia dla rozwoju poszczególne zidentyfikowane cele.

**Cele pierwszorzędne** - w każdym z tych obszarów (trzy cele) to takie cele, bez których utrzymanie obecnego status quo (rozwoju danego obszaru) nie jest możliwe. Przewidziano, że czas realizacji tych celów z przyporządkowanymi tym celom inwestycjami powinien się zamknąć przed 2013 rokiem.

**Cele drugorzędne** to cele, które w skrócie można określić jako cele prorozwojowe (ich realizacja przyspieszy rozwój danego obszaru), a czas realizacji tych celów łącznie z przypisanymi im inwestycjami może wykroczyć poza rok 2013.

Kierunki działania (**INWESTYCJE**) zmierzające do realizacji poszczególnych celów strategicznych przedstawiono poniżej każdego z celów w układzie tabelarycznym.

Jednocześnie zidentyfikowane inwestycje niezbędne do realizacji na terenie miejscowości Raczyce zhierarchizowano dla zbudowania podstaw logicznego uporządkowania celów i kierunków (inwestycji) w poszczególnych obszarach rozwoju społeczno – gospodarczego. Hierarchizacja ta poprzedza późniejsze tabele z celami i przyporządkowanymi im działaniami.

Tabela 13 Obszar strategiczny pn. „Gospodarka”

| 11.1. GOSPODARKA  |   |  |  |  |  |   |   |   |
|---|---|--|--|--|--|---|---|---|
| Cele pierwszorzędne do roku 2013  |   |  |  |  |  |   |   |   |
| <i>Podjąć działania w kierunku wykorzystania walorów przyrodniczych dla rozwoju działalności turystycznej i agroturystycznej.</i> |   |  | <i>Podjąć działania w kierunku tworzenia warunków dla absorpcji środków funduszy strukturalnych i wspierania przedsiębiorczości.</i>                   |  |  | <i>Podjąć działania promocyjne w kierunku wykorzystania położenia i stanu środowiska naturalnego dla rozwoju działalności gospodarczej mieszkańców Raczyce.</i> |   |   |
| Kierunki działania (inwestycje)   |   |  | Kierunki działania (inwestycje)  |  |  | Kierunki działania (inwestycje)   |   |   |
| Promocja walorów rekreacyjno – wypoczynkowych Doliny Baryczy.   | System ulg podatkowych dla tworzących się gospodarstw agroturystycznych | Pozyskanie inwestorów w celu budowy bazy noclegowo – gastronomicznej na obszarach turystycznych. | Opracowanie Miejscowego Planu Zagospodarowania a Przestrzennego Raczyce dla lokalizowania małej i średniej przedsiębiorczości oraz uzbrajania terenów. | Opracowanie dokumentacji technicznych na planowane inwestycje w Raczycach. | Uruchomienie punktu informacji o możliwych dotacjach dla przedsiębiorców oraz organizacja szkoleń w zakresie pisania projektów dla bezpośrednich beneficjentów środków UE. | Wspieranie tworzenia grup producenckich i innych form wsparcia dla lepszego wykorzystania potencjału istniejących gospodarstw rolnych.                          | Promocja położenia Raczyce w otoczeniu głównych ciągów komunikacyjnych, miejsc i obszarów inwestowania. | Promocja potencjału gospodarczego i turystycznego Raczyce na arenie krajowej i międzynarodowej. |

Tabela 14 Obszar strategiczny „Infrastruktura”

| <b>11.2. INFRASTRUKTURA</b>  |   |   |  |  |   |  |   |   |
|--|---|---|--|--|---|--|---|---|
| <b>Cele pierwszorzędne do roku 2013</b>  |   |   |  |  |   |  |   |   |
| <i>Podjąć działania w kierunku rozbudowy infrastruktury rekreacyjno-wypoczynkowej w Raczycach.</i> |   |   | <i>Podjąć działania w kierunku skanalizowania Raczyca.</i>                       |  |   | <i>Podjąć działania w kierunku rozbudowy infrastruktury kulturalnej i sportowej.</i> |   |   |
| <b>Kierunki działania (inwestycje)</b>   |   |   | <b>Kierunki działania (inwestycje)</b>   |  |   | <b>Kierunki działania (inwestycje)</b>   |   |   |
| Urządzenie placu zabaw, rekreacji i wypoczynku.  | Oświetlenie ścieżki rowerowej.  | Budowa stanic wodnych i pól biwakowych nad Baryczą. | Budowa nowoczesnej oczyszczalni ścieków w Raczycach.                             | Opracowanie dokumentacji technicznej sieci kanalizacyjnej dla Raczyca. | Budowa sieci rozdzielczej kanalizacji sanitarnej. | Przebudowa i remont świetlicy wiejskiej.   | Zakup wyposażenia dla świetlicy wiejskiej.  | Przebudowa boiska sportowego.                                   |
| <b>Cele drugorzędne</b>  |   |   |  |  |   |  |   |   |
| <i>Podjąć działania w kierunku rozbudowy infrastruktury drogowej i okołodrogowej.</i>              |   |   | <i>Stwarzać warunki do rozwoju infrastruktury publicznej na terenie Raczyca.</i> |  |   | <i>Tworzyć warunki do rozwoju znaczenia turystycznego Raczyca.</i>                   |   |   |
| <b>Kierunki działania (inwestycje)</b>   |   |   | <b>Kierunki działania (inwestycje)</b>   |  |   | <b>Kierunki działania (inwestycje)</b>   |   |   |
| Rozbudowa oświetlenia drogowego.   | Przebudowa (utwardzenie i naprawa nawierzchni asfaltowej) dróg lokalnych. | Budowa chodników przy ulicy Odolanowskiej.          | Remont kapliczki.  | Zakup agregatu prądotwórczego do stacji wodociągowej.                  | Zakup nowego transformatora na ulicy Leśnej.      | System zachęt dla tworzących gospodarstwa agroturystyczne.                           | Promocja szlaku kajakowego na rzece Barycz. | Utworzenie szlaku turystycznego „Szlakiem krzyży Brylińskiego”. |

Tabela 15 Obszar strategiczny „Społeczność”

| <b>11.3. SPOŁECZNOŚĆ</b>   |  |   |  |  |  |  |  |   |
|--|--|---|--|--|--|--|--|---|
| <b>Cele pierwszorzędne do roku 2013</b>  |  |   |  |  |  |  |  |   |
| <i>Działać na rzecz utrzymania bezpieczeństwa oraz porządku publicznego na terenie miejscowości.</i>               |  |   | <i>Stworzyć warunki dla wszechstronnego rozwoju edukacyjnego mieszkańców.</i>  |  |  | <i>Stworzyć warunki do zwiększenia integracji oraz aktywności społeczności lokalnej.</i>                             |  |   |
| <b>Kierunki działania (inwestycje)</b>   |  |   | <b>Kierunki działania (inwestycje)</b>   |  |  | <b>Kierunki działania (inwestycje)</b>   |  |   |
| Edukacja lokalnej społeczności dla zniesienia agresji w rodzinie, monitoring miejsc niebezpiecznych.               | Opracowanie programu monitoringu i egzekucji prawa w zakresie ochrony środowiska np. gospodarki odpadami stałymi i płynnymi. | Zwiększenie liczby patroli Policji na terenie Raczyce.  | Zwiększenie dostępu do nauki dzieci i rodzin o niskich dochodach.  | Stworzenie systemu edukacji dorosłych (edukacja ekologiczna, przekwalifikacja zawodowa) w oparciu o bazę lokalową Świątlicy Wiejskiej. | Wykorzystanie bazy oświatowej dla dalszej organizacji zajęć pozalekcyjnych dla dzieci i młodzieży. | Organizacja współzawodnictwa w różnych dziedzinach sportu w oparciu o istniejącą bazę sportową.                      | Organizacja imprez kulturalnych i rekreacyjnych na terenie miejscowości o znaczeniu ponadlokalnym. | Organizacja kursów i szkoleń mieszkańców dla rozwoju zainteresowań artystycznych i kulturalnych mieszkańców |
| <b>Cele drugorzędne</b>  |  |   |  |  |  |  |  |   |
| <i>Przeciwdziałać patologiom społecznym występującym na terenie Raczyce.</i>                                       |  |   | <i>Stworzyć warunki do zmniejszenia bezrobocia wśród mieszkańców Raczyce poprzez działalność szkoleniowo - edukacyjną.</i> |  |  | <i>Podjąć działania w kierunku organizacji czasu wolnego dla dzieci i młodzieży.</i>                                 |  |   |
| <b>Kierunki działania (inwestycje)</b>   |  |   | <b>Kierunki działania (inwestycje)</b>   |  |  | <b>Kierunki działania (inwestycje)</b>   |  |   |
| Tworzenie programów profilaktycznych i współpraca ze szkołą oraz organizacjami działającymi w Raczycach w zakresie | Profilaktyka wśród młodzieży i osób zagrożonych uzależnieniami.  | Edukacja nt. potencjalnych zagrożeń (narkomania, alkoholizm) na poziomie ostatnich klas szkoły podstawowej. | Organizacja kursów przekwalifikacji zawodowej oraz spotkań tematycznych z zakresu np. rękodzieła artystycznego.            | Utworzenie kawiarenki internetowej i organizowanie bezpłatnych kursów komputerowych dla mieszkańców Raczyce.                           | Promocja samozatrudnienia.   | Upowszechnienie sportu wśród dzieci i młodzieży oraz zwiększenie ilości i wspieranie istniejących sekcji sportowych. | Organizacja wymiany dzieci i młodzieży z miastami zaprzyjaźnionymi z Gminą i Miastem Odolanów.     | Organizacja zajęć pozalekcyjnych, kół zainteresowań na bazie Szkoły Podstawowej oraz Świątlicy Wiejskiej    |

|                 |  |  |  |  |  |  |  |  |
|-----------------|--|--|--|--|--|--|--|--|
| ich realizacji. |  |  |  |  |  |  |  |  |
|-----------------|--|--|--|--|--|--|--|--|



## 12. WYBRANY WARIANT ROZWOJU MIEJSCOWOŚCI RACZYCE

### 12.1. KOMENTARZ DO WYBRANEGO WARIANTU

W poszczególnych obszarach wskazano 15 celów, które są podstawą prawidłowego rozwoju społeczno-gospodarczego miejscowości Raczyce.

Spośród wszystkich dotąd sformułowanych celów przy określaniu wariantu posłużono się sześcioma celami wybranymi jako najważniejsze bez względu na to, z jakiego obszaru pochodziły.

Dwa najważniejsze z tych sześciu celów określono mianem **celów strategicznych** dla rozwoju społeczno - gospodarczego miejscowości Raczyce.

Umownie przyjęto, że na rzecz celów strategicznych winno się wydatkować około 50% tzw. potencjału inwestycyjnego, przez który rozumie się nie tylko środki budżetu gminy przeznaczone na inwestycje, w tym na terenie Raczyc, ale również inne pozyskane środki pozabudżetowe takie jak fundusze strukturalne, kredyty i środki partnerów prywatnych w ramach tzw. PPP.

Na **cele niezbędne** przeznaczają się pozostałe 50% tego potencjału.

Podział ten ma charakter umowny i ma podkreślić rangę poszczególnych poziomów zidentyfikowanych w wariacie celów.

*W ten sposób dokonano hierarchizacji celów i w przypadku miejscowości Raczyce wybrano wariant rozwoju, którego celami strategicznymi są działania w kierunku rozbudowy infrastruktury kulturalnej i sportowej oraz budowy sieci kanalizacyjnej w Raczycach.*

Tabela 16 Wybrany Wariant Rozwoju

|                                 |  |   |   |   |
|---------------------------------|--|---|---|---|
| <p><b>CELE STRATEGICZNE</b></p> | <p><i>Podjąć działania w kierunku rozbudowy infrastruktury kulturalnej i sportowej.</i><br/><b>I A</b></p>   |   | <p><i>Podjąć działania w kierunku skanalizowania Raczyce.</i><br/><b>I B</b></p>                        |   |
| <p><b>CELE NIEZBĘDNE</b></p>    | <p><i>Podjąć działania promocyjne w kierunku wykorzystania położenia i stanu środowiska naturalnego dla rozwoju działalności gospodarczej mieszkańców Raczyce.</i><br/><b>II A</b></p> | <p><i>Podjąć działania w kierunku rozbudowy infrastruktury rekreacyjno-wypoczynkowej w Raczycach.</i><br/><b>II B</b></p> | <p><i>Stwarzać warunki do rozwoju infrastruktury publicznej na terenie Raczyce.</i><br/><b>II C</b></p> | <p><i>Tworzyć warunki do rozwoju znaczenia turystycznego Raczyce.</i><br/><b>II D</b></p> |

## **13. CELE STRATEGICZNE I CELE NIEZBĘDNE ORAZ KIERUNKI DZIAŁANIA**

Wariant rozwoju obejmuje 6 celów utworzonych na podstawie wcześniej zidentyfikowanych celów w poszczególnych obszarach życia społeczno-gospodarczego miejscowości Raczyce. Poszczególnym zidentyfikowanym w wariacie celom przypisano kierunki działań.

### **CEL STRATEGICZNY – I A**

**Podjąć działania w kierunku rozbudowy infrastruktury kulturalnej i sportowej.**

Opis kierunków działań:

1. Przebudowa i remont świetlicy wiejskiej.
2. Zakup wyposażenia dla świetlicy wiejskiej.
3. Przebudowa boiska sportowego.

### **CEL STRATEGICZNY – I B**

**Podjąć działania w kierunku skanalizowania Raczyc.**

Opis kierunków działań:

1. Budowa nowoczesnej oczyszczalni ścieków w Raczycach.
2. Opracowanie dokumentacji technicznej sieci kanalizacyjnej dla Raczyc.
3. Budowa sieci rozdzielczej kanalizacji sanitarnej.

### **CEL NIEZBĘDNY – II A**

**Podjąć działania promocyjne w kierunku wykorzystania położenia i stanu środowiska naturalnego dla rozwoju działalności gospodarczej mieszkańców Raczyc.**

Opis kierunków działań:

1. Wspieranie tworzenia grup producenckich i innych form wsparcia dla lepszego wykorzystania potencjału istniejących gospodarstw rolnych.
2. Promocja położenia Raczyc w otoczeniu głównych ciągów komunikacyjnych, miejsc i obszarów inwestowania.
3. Promocja potencjału gospodarczego i turystycznego Raczyc na arenie krajowej i międzynarodowej..

### **CEL NIEZBĘDNY – II B**

**Podjąć działania w kierunku rozbudowy infrastruktury rekreacyjno-wypoczynkowej w Raczycach.**

Opis kierunków działań:

1. Urządzenie placu zabaw, rekreacji i wypoczynku.
2. Oświetlenie ścieżki rowerowej.
3. Budowa stanic wodnych i pól biwakowych nad Baryczą.

### **CEL NIEZBĘDNY – II C**

**Stwarzać warunki do rozwoju infrastruktury publicznej na terenie Raczyc.**

Opis kierunków działań:

1. Remont kapliczki.
2. Zakup agregatu prądotwórczego do stacji wodociągowej.
3. Zakup nowego transformatora na ulicy Leśnej.

### **CEL NIEZBĘDNY – II D**

**Tworzyć warunki do rozwoju znaczenia turystycznego Raczyc.**

Opis kierunków działań:

1. System zachęt dla twórczych gospodarstwa agroturystyczne.
2. Promocja szlaku kajakowego na rzece Barycz.
3. Utworzenie szlaku turystycznego „Szlakiem krzyży Brylińskiego”.

## 14. WIELOLETNI PLAN INWESTYCYJNY

Tabela Wieloletniego Planu Inwestycyjnego zawiera przedsięwzięcia inwestycyjne, które zostały uzgodnione przez Radę Sołecką i mieszkańców miejscowości Raczyce, jako propozycje do Planu Rozwoju Lokalnego Gminy i Miasta Odolanów.

Umieszczone przedsięwzięcia zostały zaplanowane na lata 2009-2016 i będą realizowane w ramach zadań własnych gminy i w oparciu o Wieloletni Plan Inwestycyjny. Jedno z tych zadań będzie finansowane przez Program Rozwoju Obszarów Wiejskich na lata 2007-2013. Natomiast inne inwestycje sfinansowane będą przy udziale budżetu gminy i dostępnych funduszy pozabudżetowych.

Część wskazanych przedsięwzięć inwestycyjnych nie posiada jeszcze dokumentacji technicznej, która sporządzana będzie systematycznie w miarę przekazywanych środków przez gminę.

Tabela 17 Wieloletni Plan Inwestycyjny - (wartość inwestycji w PLN)

| Nazwa zadania   | Nakłady całkowite | Środki własne | Dofinansowanie     | Lata realizacji |
|---|-------------------|---------------|--------------------|-----------------|
| <b>Przebudowa i remont świetlicy wiejskiej w Raczycach, Gm. Odolanów – zadanie priorytetowe w ramach PROW- działanie „Odnowa i rozwój wsi”</b>  | 1 082 814,65      | 582 814,65    | 500 000,00<br>PROW | 2009-2010       |
| <b>Oświetlenie ścieżki rowerowej:</b><br>Istniejąca ścieżka rowerowa stanowi utwardzony ciąg komunikacyjny, łączący miejscowości Raczyce i Odolanów. Jej długość wynosi nieco ponad 1 km. Jest to jedyna ścieżka rowerowa na terenie Gminy i Miasta Odolanów, stąd też jest bardzo często użytkowana przez mieszkańców oraz osoby przejeżdżające przez teren Gminy. Inwestycja polegająca na jej oświetleniu ma zapewnić bezpieczeństwo osób znajdujących się w ruchu komunikacyjnym – użytkowników istniejącej ścieżki rowerowej oraz równoległej do niej drogi powiatowej Odolanów-Raczyce. | 40 000,00         | 40 000,00     | –                  | 2009            |

| Nazwa zadania   | Nakłady całkowite | Środki własne | Dofinansowanie | Lata realizacji |
|---|-------------------|---------------|----------------|-----------------|
| <p><b>Urządzenie placu zabaw, rekreacji i wypoczynku:</b><br/>Celem zadania jest stworzenie dogodnych warunków zabawy najmłodszym mieszkańcom miejscowości Raczyce. W chwili obecnej nie ma bezpiecznego miejsca zabaw i wypoczynku dla dzieci. Planuje się wykorzystać wolny plac znajdujący się na ul. Słonecznej. Urządzenie placu polegać będzie na montażu huśtawek, karuzel, ławek, wykonaniu piaskownicy oraz wytyczeniu alejek, nasadzeniu drzew i krzewów a także wykonaniu ogrodzenia.</p>  | 80 000,00         | 80 000,00     | –              | 2010            |
| <p><b>Remont kapliczki:</b><br/>Kapliczka znajduje się w centrum miejscowości, tzw. Rynku, na skrzyżowaniu ulic Leśnej, Ogrodowej i Słonecznej. Kapliczka jest miejscem modlitw dla mieszkańców miejscowości i jest jednym z najważniejszych dla nich miejsc. Wymaga generalnego remontu, polegającego na wymianie płytek, odnowie figurek, zagospodarowaniu terenu wokół kapliczki oraz wymianie ogrodzenia.</p>   | 25 000,00         | 25 000,00     | –              | 2011            |
| <p><b>Przebudowa boiska sportowego:</b><br/>Istniejące boisko sportowe znajduje się w pobliżu sali wiejskiej na ul. Wiejskiej. Jest jedynym obiektem tego rodzaju w Raczycach. Celem inwestycji jest zapewnienie miejscowej młodzieży i dzieciom odpowiednich warunków do czynnego uprawiania sportu, na poziomie podobnym do innych miejscowości. Istniejące boisko wymaga przede wszystkim wymiany murawy oraz zamontowania nowych bramek. Konieczne jest również wybudowanie zaplecza socjalnego, pawilonu sędziowskiego oraz ogrodzenia</p> | 60 000,00         | 60 000,00     | –              | 2013            |

## **15. OPIS ZADANIA PRIORYTETOWEGO**

### **PRZEBUDOWA I REMONT ŚWIETLICY WIEJSKIEJ W RACZYCACH, GM. ODOLANÓW**

Zadaniem priorytetowym, przewidzianym do realizacji w ramach Programu Rozwoju Obszarów Wiejskich, działanie Odnowa i rozwój wsi, jest „Przebudowa i remont świetlicy wiejskiej w Raczycach, Gm. Odolanów”.

Świetlica wiejska w Raczycach położona jest na nieruchomości oznaczonej w ewidencji gruntów jako działka nr 1042, obręb Raczyce, będącej własnością Gminy i Miasta Odolanów.

Przebudowa i remont świetlicy wiejskiej w Raczycach polegać będzie na wykonaniu następujących prac:

- prace rozbiórkowe i ziemne oraz wykonanie fundamentów i izolacji przeciwwilgociowych,
- wykonanie prac murowych (rozebranie i uzupełnienie ścian, wykucie otworów na okna i drzwi, postawienie ścianek działowych),
- docieplenie ścian zewnętrznych i wykonanie stolarki okiennej i drzwiowej,
- wymiana podłóg (rozebranie posadzki, wyrównanie i ułożenie płytek gresowych),
- wymiana boazerii (rozebranie boazerii drewnianej, wykonanie okładziny ścian wewnętrznych z płytek gresowych, pomalowanie);
- wymiana dachu (rozebranie więźby dachowej, pokrycie dachu płytami warstwowymi, pokrycie dachu blachą trapezową, wykonanie orynnowania i obróbek blacharskich, wykonanie i ocieplenie stropu),
- wykonanie szamba, położenie instalacji wodociągowej i kanalizacyjnej,
- elementy dodatkowe (zakup sprzętu kuchennego, wymiana wyposażenia zaplecza kuchennego).

Przebudowana i wyremontowana świetlica wiejska będzie pełnić funkcję centrum kulturalnego dla mieszkańców miejscowości Raczyce. Realizacja inwestycji wpłynie zatem na poprawę dostępności społeczności lokalnej do kultury. Świetlica wiejska stanie się

miejszem spotkań dzieci, młodzieży szkolnej, jak i pozostałych mieszkańców szukających różnych form rozrywki. Dzięki realizacji inwestycji mieszkańcy Raczyce będą posiadali także możliwość nabywania wiedzy i praktycznych umiejętności w wielu różnych dziedzinach.

Powyższe przedsięwzięcie odgrywać będzie zatem dużą rolę w zakresie rozwoju kulturalnego społeczności lokalnej. Wyremontowany obiekt świetlicy będzie zapewniał dobre warunki dla realizacji przedsięwzięć kulturalnych i edukacyjnych na rzecz mieszkańców Raczyce, jak i wpłynie na zagospodarowanie czasu wolnego wśród dzieci i młodzieży. Realizacja inwestycji wpłynie na poprawę jakości życia na obszarach wiejskich przez zaspokojenie potrzeb społecznych i kulturalnych mieszkańców wsi. Ponadto realizacja inwestycji umożliwi rozwój tożsamości społeczności lokalnej Raczyce.

Łącznie koszt zadania priorytetowego będzie wynosił **1 082 814,65 zł**. Jego realizacja jest planowana na lata 2009-2010.



## 16. ZBIORCZE ZESTAWIENIE KOSZTÓW ZADANIA PRIORYTETOWEGO

Tabela 18 Zbiorcze zestawienie kosztów zadania priorytetowego „Przebudowa i remont świetlicy wiejskiej w Raczykach, Gm. Odolanów”

| Lp.              | Wyszczególnienie                | Wartość w zł      |                   |                   |
|------------------|---------------------------------|-------------------|-------------------|-------------------|
|                  |                                 | netto             | VAT 22%           | brutto            |
| 1                | 2                               | 3                 | 4                 | 5                 |
| 1                | Roboty ziemne                   | 13 823,71         | 3 041,22          | 16864,93          |
| 2                | Fundamenty                      | 24 951,11         | 5489,24           | 30440,35          |
| 3                | Roboty murowe                   | 66893,07          | 14716,48          | 81609,55          |
| 4                | Roboty rozbiórkowe              | 31214,85          | 6867,27           | 38082,12          |
| 5                | Wieńce i podciąg                | 11542,79          | 2539,41           | 14082,20          |
| 6                | Konstrukcja dachu               | 83206,24          | 18305,37          | 101511,61         |
| 7                | Dach z pokryciem na gotowo      | 146549,00         | 32240,78          | 178789,78         |
| 8                | Strop nad garażem               | 8785,14           | 1932,73           | 10717,87          |
| 9                | Stolarka okienna i drzwiowa     | 62308,68          | 13707,91          | 76016,59          |
| 10               | Szambo                          | 16056,32          | 3532,39           | 19588,71          |
| 11               | Roboty instalacyjne elektryczne | 23866,20          | 5250,57           | 29116,77          |
| 12               | Posadzka                        | 129745,37         | 28543,98          | 158289,35         |
| 13               | Instalacja wodociągowa          | 6898,31           | 1517,63           | 8415,94           |
| 14               | Instalacja kanalizacyjna        | 10206,41          | 2245,41           | 12451,82          |
| 15               | Tynki i malowanie               | 78530,70          | 17276,75          | 95807,45          |
| 16               | Docieplenie ścian i elewacja    | 105454,86         | 23200,07          | 128654,93         |
| 17               | Biały montaż                    | 22440,23          | 4936,85           | 27377,08          |
| 18               | Sprzęt kuchenny                 | 45 080,00         | 9 917,60          | 54997,60          |
| <b>R A Z E M</b> |                                 | <b>887 552,99</b> | <b>195 261,66</b> | <b>1082814,65</b> |

## 17. HARMONOGRAM RZECZOWO-FINANSOWY ZADANIA PRIORYTETOWEGO

Tabela 19 Harmonogram rzeczowo – finansowy zadania priorytetowego

| ZAKRES RZECZOWY             | 2009 ROK  |    |     | 2010 ROK |    |           |           |            |            |           |      |    |   |    |     |  |
|-----------------------------|-----------|----|-----|----------|----|-----------|-----------|------------|------------|-----------|------|----|---|----|-----|--|
|                             | X         | XI | XII | I        | II | III       | IV        | V          | VI         | VII       | VIII | IX | X | XI | XII |  |
| Roboty ziemne               | 16 864,93 |    |     |          |    |           |           |            |            |           |      |    |   |    |     |  |
| Fundamenty                  | 30 440,35 |    |     |          |    |           |           |            |            |           |      |    |   |    |     |  |
| Roboty murowe               |           |    |     |          |    | 81 609,55 |           |            |            |           |      |    |   |    |     |  |
| Roboty rozbiórkowe          |           |    |     |          |    |           | 38 082,12 |            |            |           |      |    |   |    |     |  |
| Wieńce i podciąg            |           |    |     |          |    |           | 14 082,20 |            |            |           |      |    |   |    |     |  |
| Konstrukcja dachu           |           |    |     |          |    |           |           | 101 511,61 |            |           |      |    |   |    |     |  |
| Dach z pokryciem na gotowo  |           |    |     |          |    |           |           |            | 178 789,78 |           |      |    |   |    |     |  |
| Strop nad garażem           |           |    |     |          |    |           |           |            |            | 10 717,87 |      |    |   |    |     |  |
| Stolarka okienna i drzwiowa |           |    |     |          |    |           |           |            |            | 76 016,59 |      |    |   |    |     |  |

PLAN ODNOWY MIEJSCOWOŚCI RACZYCE  
NA LATA 2007-2016

| ZAKRES<br>RZECZOWY                 | 2009 ROK |    |     | 2010 ROK |    |     |    |   |    |     |            |            |           |    |     |
|------------------------------------|----------|----|-----|----------|----|-----|----|---|----|-----|------------|------------|-----------|----|-----|
|                                    | X        | XI | XII | I        | II | III | IV | V | VI | VII | VIII       | IX         | X         | XI | XII |
| Szambo                             |          |    |     |          |    |     |    |   |    |     | 19 588,71  |            |           |    |     |
| Roboty instalacyjne<br>elektryczne |          |    |     |          |    |     |    |   |    |     | 29 116,77  |            |           |    |     |
| Posadzka                           |          |    |     |          |    |     |    |   |    |     | 158 289,35 |            |           |    |     |
| Instalacja<br>wodociągowa          |          |    |     |          |    |     |    |   |    |     |            | 8 415,94   |           |    |     |
| Instalacja<br>kanalizacyjna        |          |    |     |          |    |     |    |   |    |     |            | 12 451,82  |           |    |     |
| Tynki i malowanie                  |          |    |     |          |    |     |    |   |    |     |            | 95 807,45  |           |    |     |
| Docieplenie ścian i<br>elewacja    |          |    |     |          |    |     |    |   |    |     |            | 128 654,93 |           |    |     |
| Biały montaż                       |          |    |     |          |    |     |    |   |    |     |            |            | 27 377,08 |    |     |
| Sprzęt kuchenny                    |          |    |     |          |    |     |    |   |    |     |            |            | 54 997,60 |    |     |

## 18. WDRAŻANIE PLANU ODNOWY MIEJSCOWOŚCI RACZYCE

Tabela 20 Harmonogram wdrażania Planu Odnowy Miejscowości Raczyce

| ZADANIE  | ODPOWIEDZIALNI          | TERMIN REALIZACJI |
|--|-------------------------|-------------------|
| 1. Przedłożenie zaktualizowanego Planu Odnowy Miejscowości Raczyce przedstawicielom Zebrania Wiejskiego                                      | Burmistrz               | Maj 2009          |
| 2. Uchwalenie zaktualizowanego Planu Odnowy Miejscowości Raczyce przez Zebranie Wiejskie   | Zebranie Wiejskie       | Maj 2009          |
| 3. Zatwierdzenie zaktualizowanego Planu Odnowy Miejscowości Raczyce na Sesji Rady Gminy i Miasta   | Rada Gminy i Miasta     | Maj 2009          |
| 4. Zamieszczenie zaktualizowanego Planu Odnowy Miejscowości Raczyce na stronie www Urzędu Gminy i Miasta Odolanów                            | Burmistrz               | Maj/czerwiec 2009 |
| 5. Opracowanie dokumentacji technicznych ze szczególnym uwzględnieniem projektów i zadań mogących uzyskać wsparcie z funduszy strukturalnych | Burmistrz               | Do roku 2013      |
| 6. Realizacja zadań określonych poszczególnymi projektami zgodnie z harmonogramem przyjętym w WPI  | Burmistrz, Rada Sołecka | Do roku 2016      |

## 19. MONITOROWANIE PLANU ODNOWY MIEJSCOWOŚCI RACZYCE

Tabela 21 Harmonogram monitorowania Planu Odnowy Miejscowości Raczyce

| ZADANIE  | ODPOWIEDZIALNI | TERMIN REALIZACJI  |
|--|----------------|--|
| 1. Przedkładanie raportów z przebiegu realizacji projektów i zadań zamieszczonych w Wieloletnim Planie Inwestycyjnym | Rada Sołecka   | Co sześć miesięcy począwszy od miesiąca września 2009 roku na ręce przedstawicieli Zebrania Wiejskiego |
| 2. Ocena realizacji WPI  | Rada Sołecka   | Przed sesją absolutoryjną każdego roku   |
| 3. Organizacja debat strategicznych z udziałem osób tworzących wcześniej program dla oceny jego aktualności          | Rada Sołecka   | Raz na dwa lata  |

\* - Ze względu na zmieniającą się sytuację społeczno – gospodarczą na skutek zdarzeń wcześniej nieprzewidywalnych lub z innych ważnych powodów Plan Odnowy Miejscowości Raczyce może zostać skorygowany w każdym z jego rozdziałów, o ile wniosek z uzasadnieniem złoży jeden z członków Rady Sołeckiej na ręce Przewodniczącego Rady Sołeckiej. Wniosek taki Przewodniczący Rady Sołeckiej poddaje procedurze uchwalania dokonywanego przez Zebranie Wiejskie i zatwierdzania przez Radę Gminy i Miasta.

## 20. PUBLIC RELATIONS PLANU ODNOWY MIEJSCOWOŚCI RACZYCE

Public Relations, którego zadaniem jest upowszechnianie zamierzeń Planu Odnowy Miejscowości Raczyce pośród przyszłych beneficjentów, wykonawców i decydentów, opierać się będzie o trzy formy komunikacji:

- Internet
- Prasa lokalna i centralna
- Promocja i reklama bezpośrednia

**Internet** będzie głównym dostawcą informacji o Planie Odnowy Miejscowości Raczyce. W witrynie internetowej Gminy i Miasta Odolanów zostanie utworzona podstrona poświęcona Planowi Odnowy Miejscowości Raczyce z zamieszczonym dokumentem w plikach pdf.

Internet służyć będzie również komunikacji pomiędzy bezpośrednio odpowiedzialnym za wdrażanie Planu Odnowy Miejscowości Raczyce (Urzędem Gminy i Miasta Odolanów), a zainteresowanymi podmiotami samorządowymi, biznesowymi i organizacjami pozarządowymi.

**Prasa lokalna i centralna** służyć będzie jedynie upowszechnianiu informacji w różnych kręgach potencjalnych beneficjentów i wykonawców Planu Odnowy Miejscowości Raczyce o istnieniu takiego dokumentu i sposobie jego monitorowania i wdrażania, kierując do źródła informacji, jakim będzie Internet.

**Promocja i reklama bezpośrednia** będzie skierowana do wybranych, potencjalnych wykonawców, inwestorów zidentyfikowanych na podstawie analizy przedsięwzięć inwestycyjnych zawartych w Planie Odnowy Miejscowości Raczyce.

Powyższa promocja i reklama polegać będzie na bezpośrednim zapraszaniu do negocjacji wybranych podmiotów, mogących być partnerami w realizacji poszczególnych zamierzeń Planu Odnowy Miejscowości.

## 21. WYKAZ TABEL, RYSUNKÓW I WYKRSÓW

|   |    |
|---|----|
| Tabela 1 Miejscowość w statystyce .....   | 10 |
| Tabela 2 Struktura gruntów według klas bonitacyjnych w m. Raczyce .....   | 10 |
| Tabela 3 Struktura ludności gminy Odolanów i miejscowości Raczyce wg wieku - stan na koniec 2006 r. 12                                  |    |
| Tabela 4 Struktura ekonomiczna ludności w gminie Odolanów i w miejscowości Raczyce - stan na koniec 2006 r. ....                        | 12 |
| Tabela 5 Struktura prowadzonej działalności gospodarczej.....   | 12 |
| Tabela 6 Struktura gospodarstw rolnych .....  | 13 |
| Tabela 7 Bezrobotni w gminie Odolanów i miejscowości Raczyce wg stanu na 31.12.2005 r. i 31.12.2006 r. ....                             | 14 |
| Tabela 8 Bezrobotni w gminie Odolanów i miejscowości Raczyce według wykształcenia wg stanu na 31.12.2005 r.....                         | 15 |
| Tabela 9 Bezrobotni w gminie Odolanów i miejscowości Raczyce według wykształcenia wg stanu na 31.12.2006 r.....                         | 15 |
| Tabela 10 Stopa bezrobocia w %.....   | 15 |
| Tabela 11 Planowane przedsięwzięcia inwestycyjne miejscowości Raczyce .....   | 31 |
| Tabela 12 Planowane przedsięwzięcia inwestycyjne miejscowości Raczyce w kategorii oceny „Bardzo ważne”.....                             | 32 |
| Tabela 13 Obszar strategiczny pn. „Gospodarka” .....  | 37 |
| Tabela 14 Obszar strategiczny „Infrastruktura” .....  | 38 |
| Tabela 15 Obszar strategiczny „Społeczność” .....   | 39 |
| Tabela 16 Wybrany Wariant Rozwoju .....   | 42 |
| Tabela 17 Wieloletni Plan Inwestycyjny - (wartość inwestycji w PLN) .....   | 45 |
| Tabela 18 Zbiorcze zestawienie kosztów zadania priorytetowego „Przebudowa i remont świetlicy wiejskiej w Raczycach, Gm. Odolanów” ..... | 49 |
| Tabela 19 Harmonogram rzeczowo – finansowy zadania priorytetowego.....  | 50 |
| Tabela 20 Harmonogram wdrażania Planu Odnowy Miejscowości Raczyce .....   | 52 |
| Tabela 21 Harmonogram monitorowania Planu Odnowy Miejscowości Raczyce .....   | 53 |
| <br>  |    |
| Rysunek 1 Położenie Raczyce .....   | 9  |
| <br>  |    |
| Wykres 1 Hierarchizacja planowanych przedsięwzięć inwestycyjnych wg skali ważności.....   | 31 |
| Wykres 2 Hierarchizacja planowanych przedsięwzięć inwestycyjnych w kategorii oceny „Bardzo ważne  | 32 |